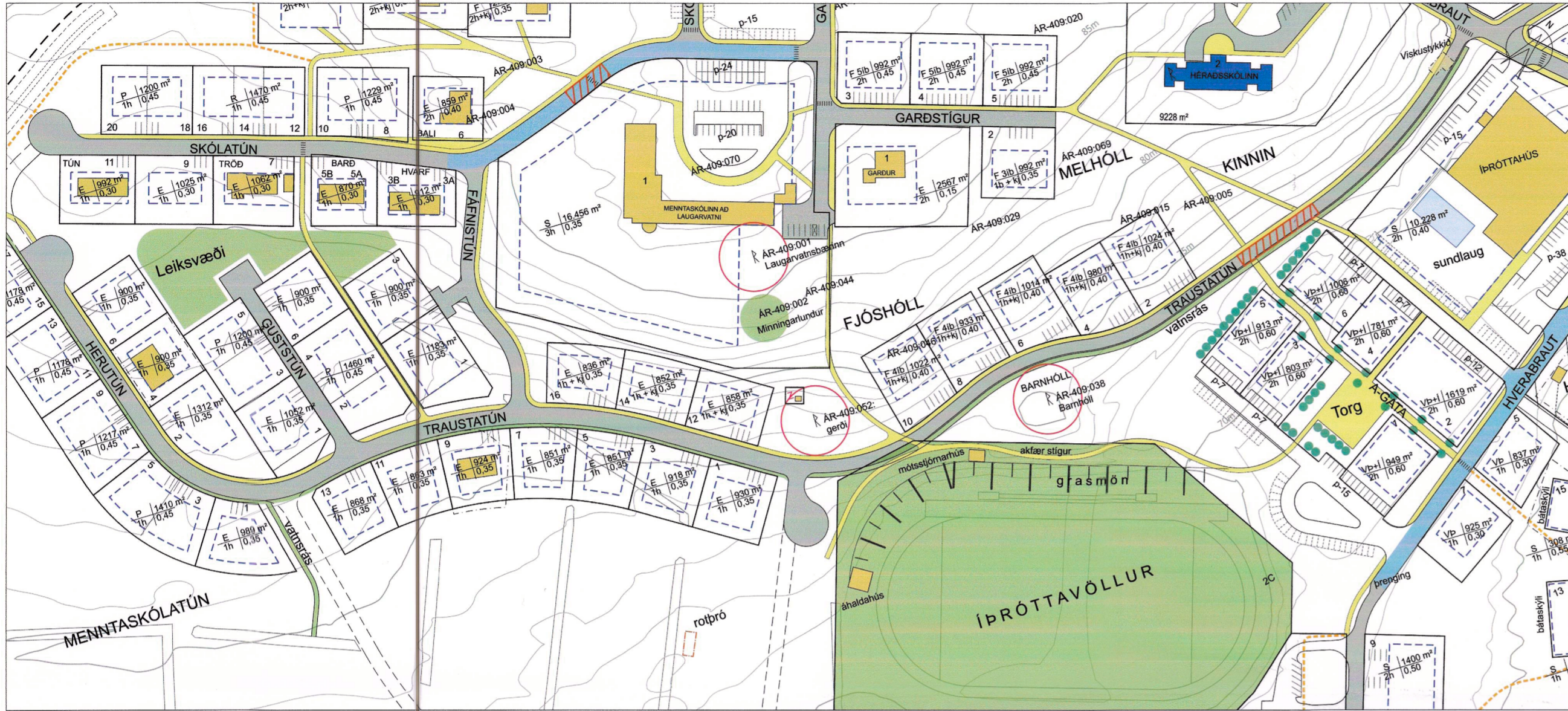
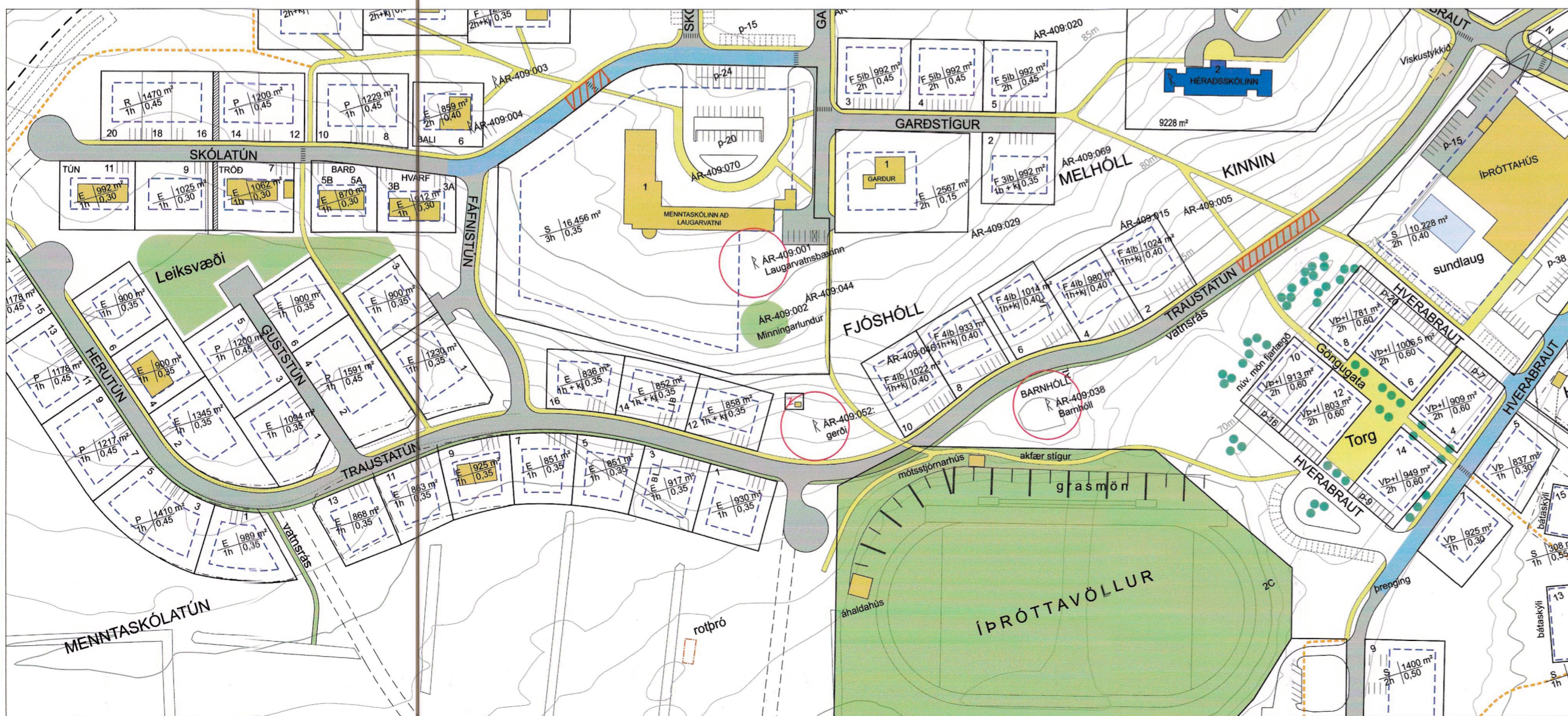


# Bláskógabyggð - Laugarvatn - Deiliskipulagsbreyting - Skólatún - Traustatún - Hverabraut



Deiliskipulag fyrir breytingu - mkv. 1:2000



Deiliskipulag eftir breytingu - mkv. 1:2000

## GREINAGERÐ:

### 1.1 Almenn atriði

Um er að ræða óverulega deiliskipulagsbreytingu á gildandi deiliskipulagi þéttbýlis Laugarvatns dags. 20. maí 2021 sem auglýst var í B-deild Stjórnartíðinda nr.758/2021 þann 25. júní 2021. Deiliskipulagsbreyting þessi er í fullu samræmi við Aðalskipulag Bláskógabyggðar 2015-2027.

Stór hluti svæðisins er enn óbyggt og ekki búíð að úthluta lóðum, því er breytingin talin óveruleg og verður grenndarkynnt.

Breytingin er til komin annars vegar vegna fyrirhugaðrar endurnýjunar frárennslis- og drenlagna við Skólatún og Traustatún og hins vegar vegna nánari greiningar á hæðarsetningu í tengslum við veitu- og gatnahönnun við Hverabraut.

### 1.2 Breytingar

1. Lóðarmörk milli Skólatúns 12-16 og 18-20 breytast. Þannig verður Skólatún 12-14 parhús, en Skólatún 16-20 verður raðhús.

2. Vegferill Traustatúns og Herutúns breytist á um 80 m kafli við Guststún. Við þetta hníkast lóðir við Traustatún 13, 11 og 9 um 5 m til suðausturs, en tilfærslan hefur ekki áhrif á lóðarstærðir. Einnig hníkast lóðir við Herutún 1, 3 og 5 lítillega til að koma til móts við breytingu á vegferli.

3. Lóðir við Herutún 2, Guststún 1, 2-4 og Fáfínstúns 1, stækka vegna aðlögunar að breyttum vegferli Traustatúns.

4. Svæði undir verslunar- og þjónustulóðir sunnan við sundlaug minnkar og færast fjær Traustatúni. Fremsta lóðin og torgrými minnkar. Götur styttest tilsvandandi.

5. Lóðanúmer breytast og fá lóðir nú nr. Hverabraut 4, 6, 8, 10, 12 og 14.

### 1.3 Skipulagsskilmálar


Ekki eru gerðar nýjar breytingar á skilmálum gildandi deiliskipulags.

## SKÝRINGAR:

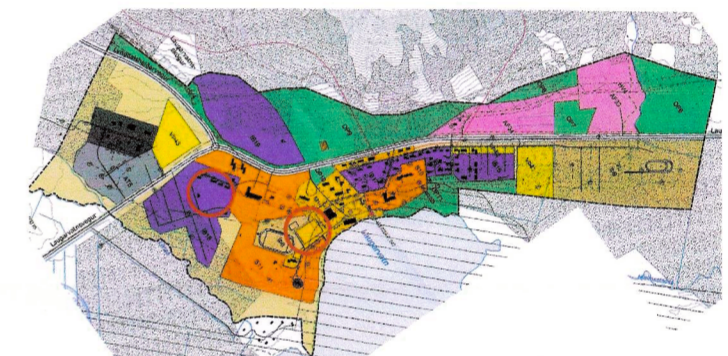
	Lóðarmörk		Hraðahindrun / þrönging
	Lóðarmörk víkjandi		Útivistarstígur / gönguleið
	Umferðargata		Vistgata
	Götukantur, víkjandi		Skráðar fornleifar
	Byggingarreitur hámark		Húsnúmer
	Núv. hús		Kvóð um fráveitulagnir
	Opin svæði		Stígur / gangstétt
	Bilastæði		Húsgerð / Stærð lóðar
	Gangbraut yfir umferðargötu		Hæð húsa / Nýtingarhlutfall
	Vatnsrás		E = einbýli
	Gróður		P = parhús
			R = raðhús
			F = fjölbýli
			S = stofnanir

Deiliskipulagsbreyting þessi sem grenndarkynnt hefur verið skv. 2. mgr. 43. gr. skipulagslaga nr. 123/2010 m.s.br. var samþykkt í sveitastjórn Bláskógabyggðar þann

6.1.2022



Samþykkt deiliskipulagsbreytingarinnar var auglýst í B-deild Stjórnartíðinda þann



Þéttbýlisuppdráttur Laugarvatns 2015 - 2027 - ekki í kvarða

1. Dags. 19.05.2022 - bætt við kvóð um fráveitulagnir eftir mælingar á grófum skurðum við endurnýjun fráveitulagna við Skólatún.

HEITI VERKS:  
BLÁSKÓGABYGGÐ  
LAUGARVATN

HEITI TEIKNINGAR:  
DEILISKIPULAGSBREYTING  
SKÓLATÚN - TRAUSTATÚN - HVERABRAUT

VERKNR.: MKV.: TEIKNING NR.:

219-008 1:2000

TEIKNAD AF: HANNAÐ AF: DAGS. TEIKN.:  
gko oh/sq 14. des. 2021

YFIRLEIÐUR / UNDIRSKRIF: TEIKN. BREYTT: 19. maí 2022

LANDFORM  
LANDSLAGSARKITEKTAR  
Austurvegi 6 - 800 Selfoss  
s: 482 4090  
net: landform@landform.is