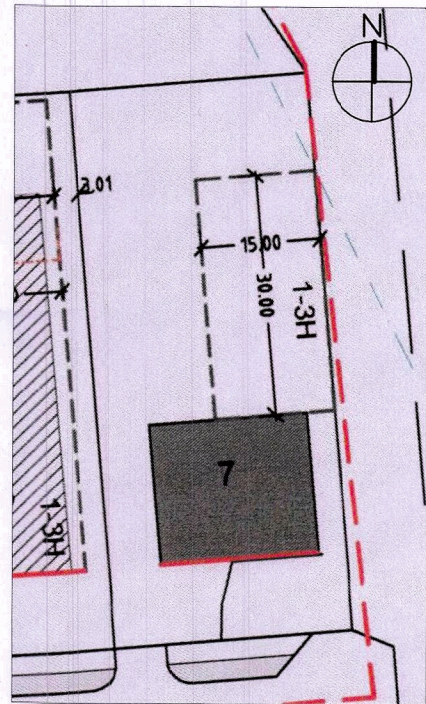


BREYTING Á DEILISKIPULAGI IÐNAÐARSVÆÐI DRANGARHRAUN - SKÚTAHRAUN vegna Drangahrauns 7.



Lóð nr.	Stærð lóðar	Byggðir m ²	Byggingarár	Núverandi nhl.	Hámarks m ²	Hámarks nhl.	Hámarks vegg.	Hámarks mænish.
Drangahraun 1	1493.9	528.0	1999	0.35	820	0.55	10.2	12.0
Drangahraun 1b	2700.0	1377.0	1989-91	0.51	1500	0.55	7.0	9.5
Drangahraun 3	3999.8	2425.0	1981 2008?	0.6	3270	0.82	10.2	12.0
Drangahraun 5	3000.2	670.2	1983	0.22	2450	0.82	10.2	12.0
Drangahraun 7	2100.0	441.0	1988	0.21	1150	0.55	10.2	12.0
Skútahraun 2	10254.0	4738.1	1982	0.46	5650	0.55	7.0	9.5
Skútahraun 2a	6083.0	1030.7	1985	0.24	1500	0.55	7.0	10.0
Skútahraun 4	2472.5	727.4	1990	0.29	1350	0.55	10.2	12.0

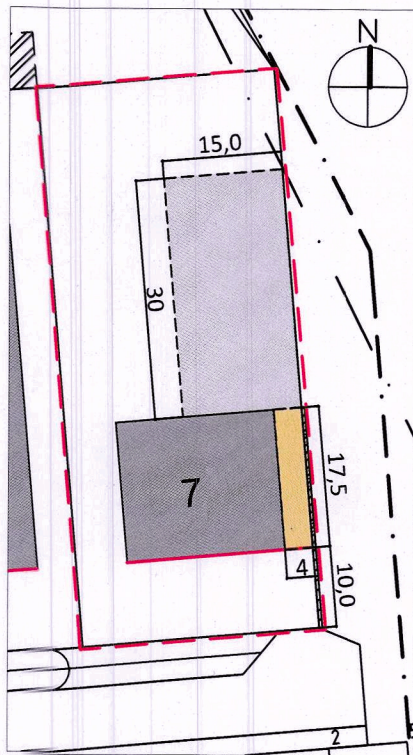
Gildandi skilmálar fyrir lóðina Drangahraun 7



ADALSKIPULAGS HAFNARFJARÐAR 2013 - 202
STAÐSETNING Í BÆJARLANDIN

- Byggingarreitur skv. deiliskipulagi
- Nýr byggingarreitur
- Núverandi byggingar
- Lóðarstækkun
- Skipulagssvæði
- Bundin byggingarlína

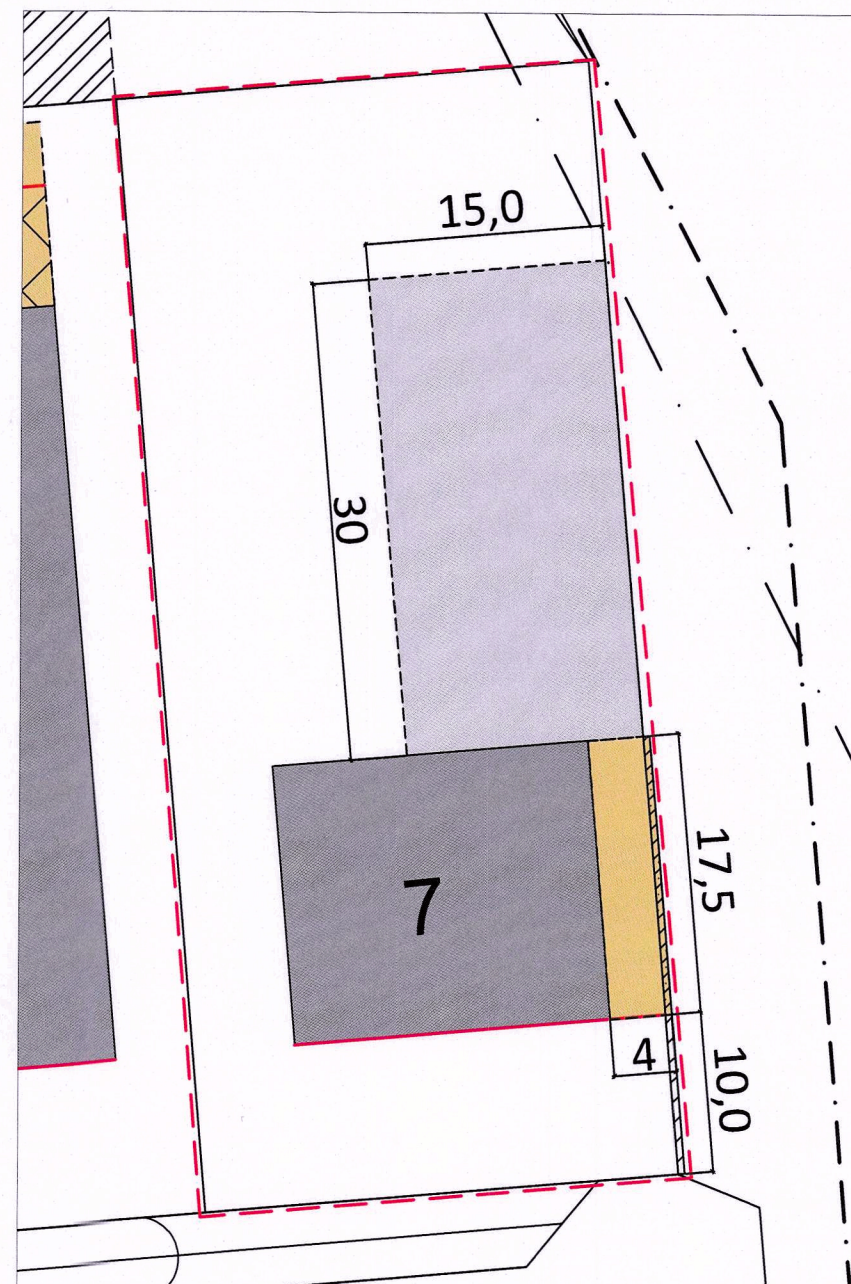
FYRIR BREYTINGU - Í GILDI FRÁ 7. ÁGÚST 2008
MKV 1:1000



BREYTING SKILMÁLA:

Drangahraun 7


Byggingarreitur er stækkaður um 4m til vesturs til að rúma viðbyggingu. Grunnflötur byggingarreits viðbyggingar er 70m² á 2. hæðum. Lóðin er stækkuð um 40cm til vesturs til að rúma stækkunina alls 11m². Að öðru leiti gilda núverandi skilmálar fyrir Drangahraun 7.



SKÝRINGARMYND
MKV 1:500

Deiliskipulagsbreyting þessi, sem fengið hefur málsmeðferð í samræmi við ákvæði 3. mgr. 44. gr skipulagslaga 123/2010 var samþykkt afgreiðslufundi skipulagsfulltrúa Hafnarfjarðar

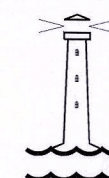
þann 5. júní 2024

Skipulagsfulltrúi 


Auglýsing um gildistöku breytingarinnar var birt í

B- deild Stjórnartíðinda þann 25. júní 2024

EFTIR BREYTINGU
MKV 1:1000



UMHVERFIS- OG SKIPULAGSSVIÐ
HAFNARFJARÐAR

MKV. 1:1000 / 1:500	MÁLSNR.:
BLAÐSTÆRÐ: A3	DAGS.: júní 2024
TEIKNAD: AMT	BR. DAGS.: