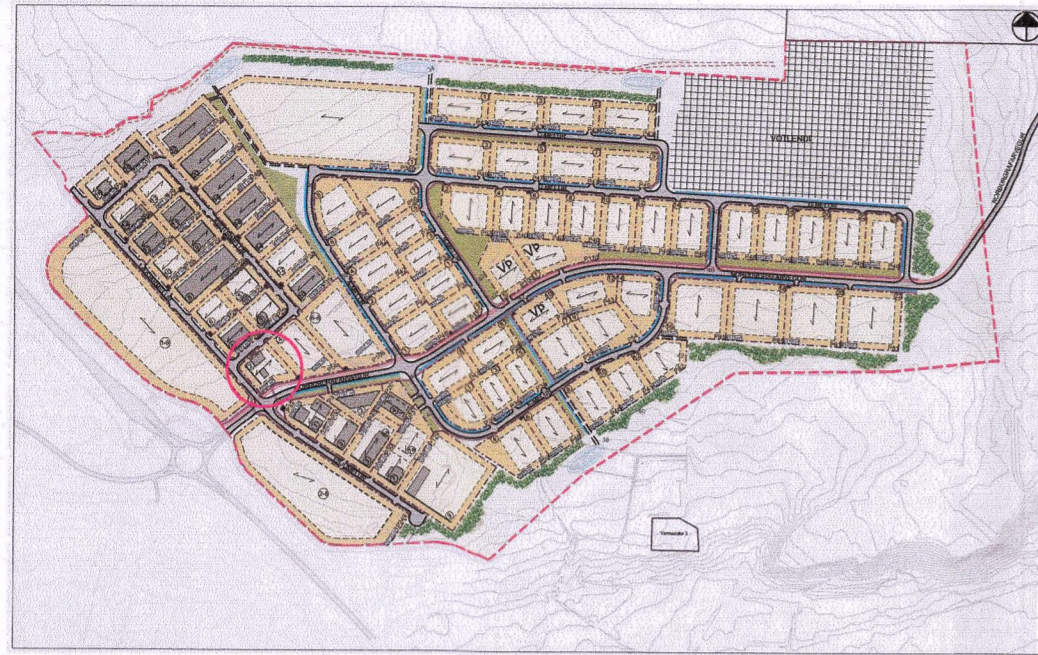
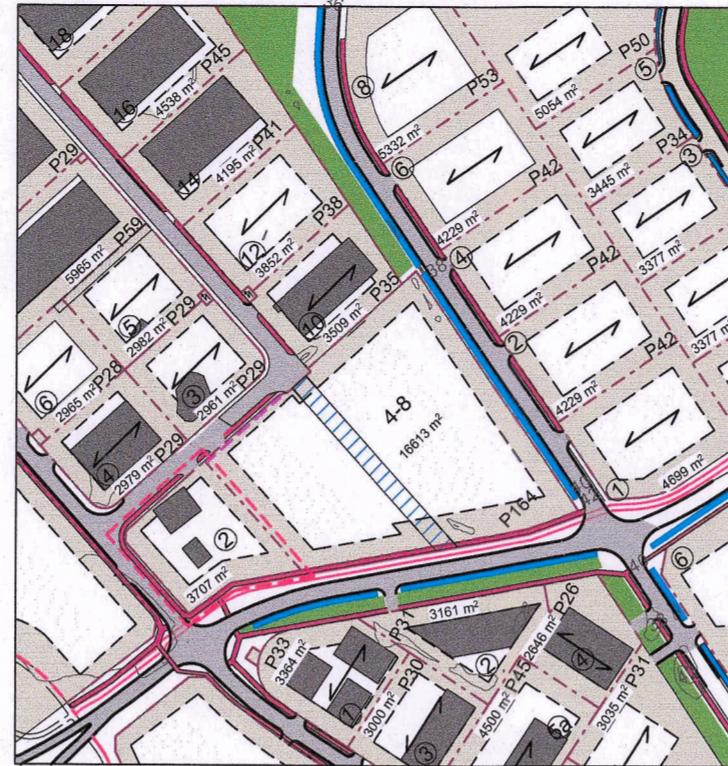


# Athafnasvæði á Esjumelum á Kjalarnesi: Breyting á deiliskipulagi vegna Koparsléttu 2

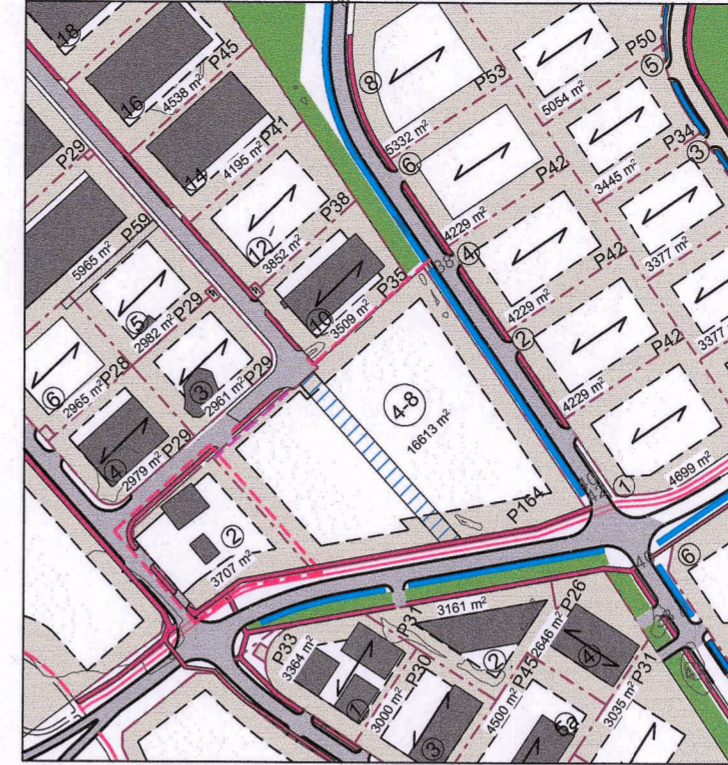
STAÐSETNING LÓÐAR Á DEILISKIPULAGSSVÆÐI, EKKI Í MKV.



ÚR GILDANDI DEILISKIPULAGI, MKV. 1:4000

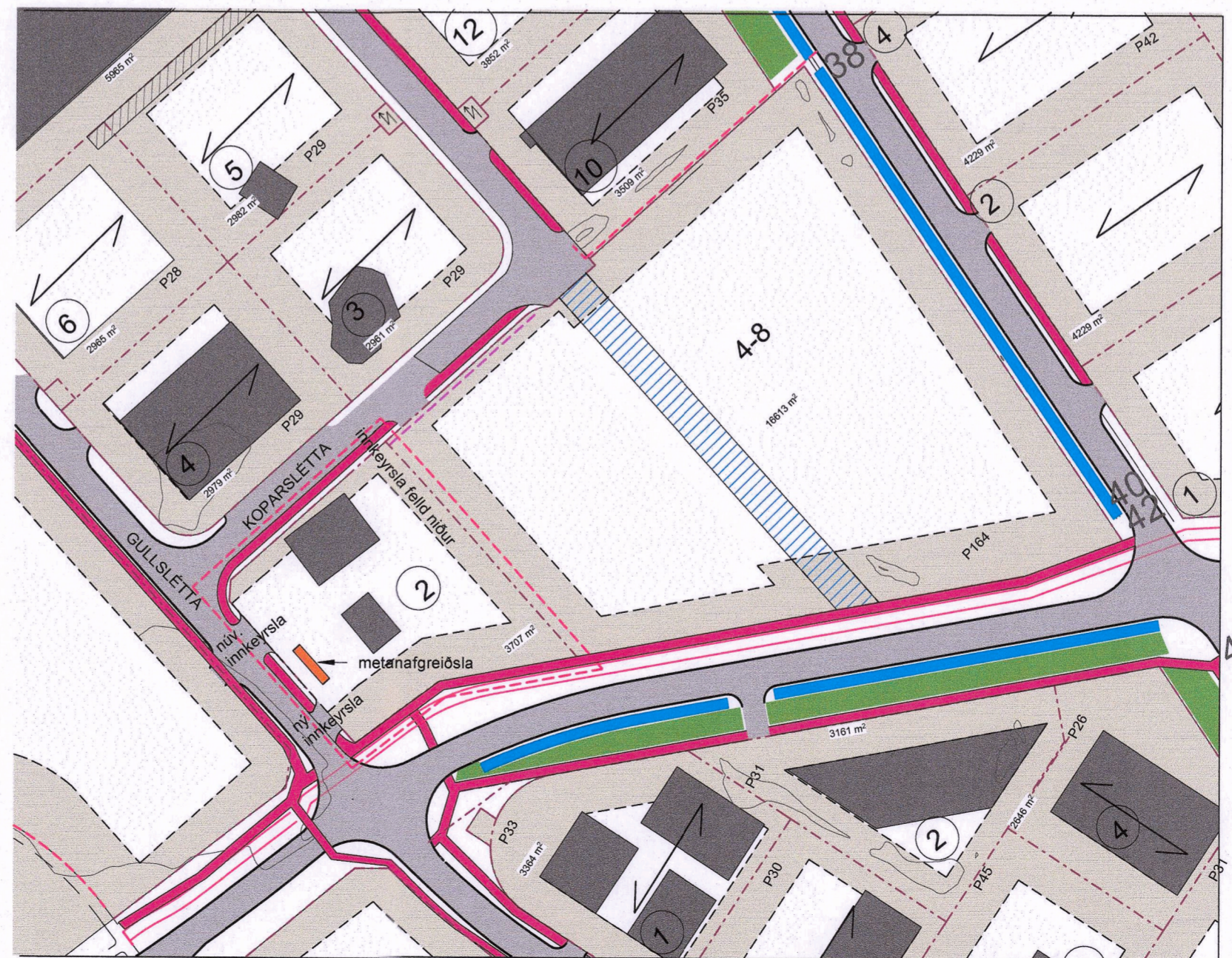


TILLAGA AÐ BREYTTU DEILISKIPULAGI, MKV. 1:4000



Hluti af gildandi skipulagi "athafnasvæði á Esjumelum á Kjalarnesi" samþykkt af skipulagsfulltrúa þann 8. september 2022. Auglýsing um gildistöku birt í B-deild Stjórnartíðinda þann 7. október 2022.

TILLAGA AÐ BREYTTU DEILISKIPULAGI, SKÝRINGARMYND MKV. 1:1500



## GREINARGERÐ

Breyting á deiliskipulagi nær eingöngu til lóðar nr. 2 við Koparsléttu.

Í breytingunni felst:

- Færsla og fjölgun á innkeyrslum á lóðina. Í dag eru ein innkeyrsla á lóðina samkvæmt skipulagi og útgefnu mæliblaði. Með breytingunni er núv. innkeyrsla frá Gullsléttu stækkuð og annarri innkeyrslu sunnan við hana bætt við. Innkeyrsla frá Koparsléttu skv. mæliblaði er felld niður. Eftir breytinguna verða tvær innkeyrslur á lóðina frá Gullsléttu.
- Byggingarreitur stækkaður að lóðarmörkum við Gullsléttu þannig að reisa megji á lóðinni metanafgreiðslustöð.
- Heimild veitt fyrir metanafgreiðslustöð á lóðinni.

## Skilmálar

Í skilmálatöflu sem fylgir deiliskipulaginu er gerð ein breyting í dálkinum athugasemdir og skilmálar. Þar er bætt inn heimild til að reisa metanafgreiðslustöð innan lóðarinnar. Jafnframt er reiknivilla í dálkinum B-magn m<sup>2</sup> leiðrétt.

Fyrir breytingu

Góuhætti	Núverandi ástand			Deiliskipulag			athugasemdir og skilmálar
	löö skv. FMR	B.magn m <sup>2</sup>	nýtingarhlutfall	löö m <sup>2</sup>	B-magn m <sup>2</sup>	nýtingarhlutfall	
Koparsléttu 2	3.707	300,0	0,01	3.707	2.034,0	0,5	3.707 Mænishæð allt að 9 m. vegghæð 7m.

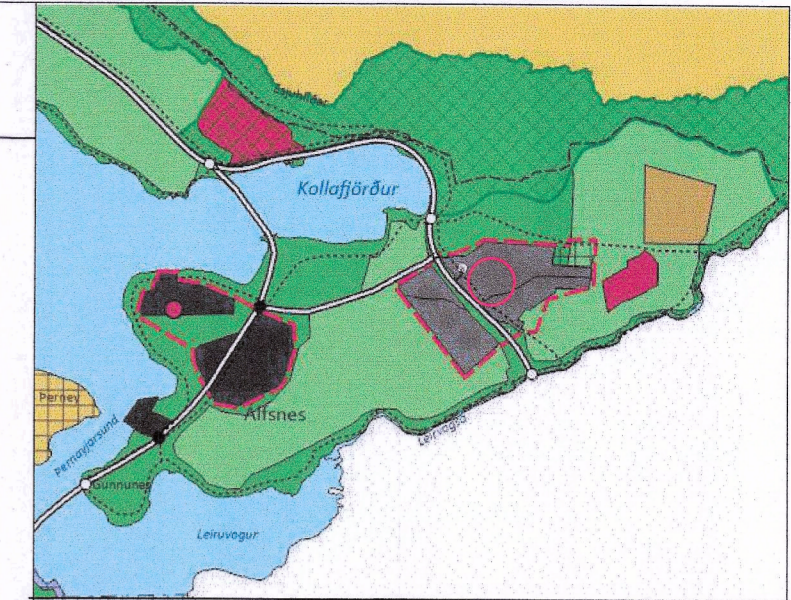
Eftir breytingu

Góuhætti	Núverandi ástand			Deiliskipulag			athugasemdir og skilmálar
	löö skv. FMR	B.magn m <sup>2</sup>	nýtingarhlutfall	löö m <sup>2</sup>	B-magn m <sup>2</sup>	nýtingarhlutfall	
Koparsléttu 2	3.707	300,0	0,01	3.707	1.853,5	0,5	3.707 Mænishæð allt að 9 m. vegghæð 7m. Heimilt er að reisa metanafgreiðslustöð innan lóðar

## Skilmálar fyrir Metanafgreiðslustöð

Mannvirkið skal standa innan byggingarreits og þess gætt að öryggisfjarlægð frá núv. húsum sé nóg. Mannvirkið skal vera ofanjarðar, þ.e. ekki er gert ráð fyrir geymum neðanjarðar.

Engar aðrar breytingar eru gerðar á gildandi skilmálum skipulagsins frá því í október 2016.



Hluti af aðalskipulagi Reykjavíkur 2040

## SKÝRINGAR

- Deiliskipulagsmörk
- Lóðarmörk
- Byggingarreitur
- Bundin byggingalína
- Lóðastærð fermetrar
- Mænisstefna
- Götur
- Göngustígur
- Hjólástígur
- Þjónustustígur
- Ofanvatnslausnir

- Nýtt hús
- Gróðursvæði í borgarlandi
- Skjóbelti í borgarlandi
- Kvóð um veitulagnir
- Dreifistöð
- Húsnúmer
- Vp Verslun og þjónusta
- P43 Hámarksfjöldi bílastæða
- Núv. byggingar
- Reiðbleið
- Kvóð um gróft og lagnir Veitna
- Heimild fyrir vegg hærrí en 4m

Deiliskipulagstillaga þessi sem fengið hefur meðferð í samræmi við ákvæði

2. mgr. 43. gr. skipulagslaga nr. 123/2010 var samþykkt

á amb. af: skipulagsfulltrúa þann 12.10.2023.

Til samræmis við heimild í 3. mgr. 44. gr. skipulagslaga nr. 123/2010 var breytingin ekki grenndarkynt þar sem hún varðaði ekki hagsmunum annarra en Reykjavíkurborgar og/eða umsjákjanda.

Auglýsing um gildistöku breytingarinnar var birt í B-deild Stjórnartíðinda

þann 21. desember 2023.

*Einar Arason*

Útg. Dags. Skýring Br.af:

## Gríma arkitektar

Laugavegi 178 - 105 Reykjavík  
 S: 511-6777 / 897-3760  
 www.grimaark.is

Heimilisfang:

## Koparsléttu 2

Sveitarfélag:

Reykjavíkurborg

Deiliskipulag

Tillaga að breytingu á deiliskipulagi

Hannað af: SÓ Mælikvarði: 1:4000 / 1:1500

Yfirfarið af: SGT Dagsetning: 11.9.2023

2023-07-17 A\_Y\_01

Verknúmer Teikninganúmer

HÖNNUÐUR ÁSKILUR SÉR ALLAN RÉTT Á TEIKNINGUM - FJÓLFÖLDUN ER HÁÐ SKRIFLEGU SAMÞYKKI

