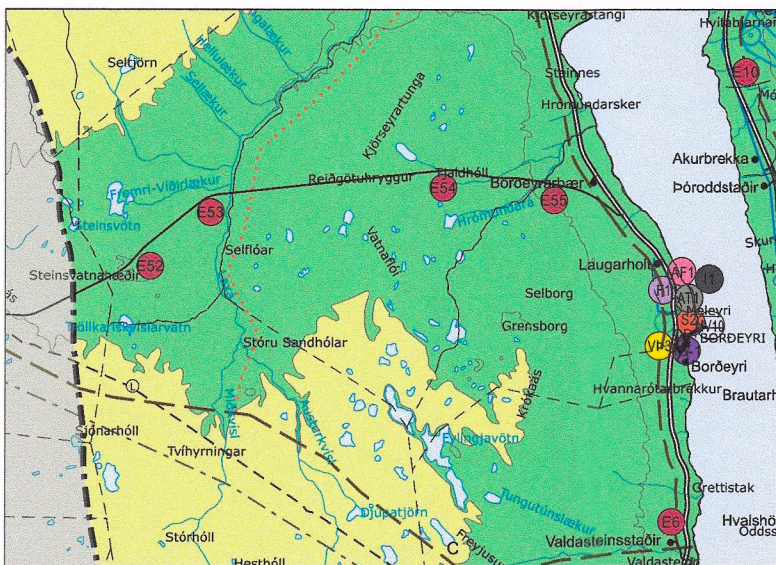


GILDANDI AÐALSKIPULAG



BREYTT AÐALSKIPULAG

Gerð er óveruleg breyting á Aðalskipulagi Húnaþings vestra 2014-2026 skv. 2. mgr. 36. gr. skipulagslaga nr. 123/2010.

Um er að ræða fjögur ný efnistöku svæði við Laxárdalsveg sem nýta á til lagfæringa á Laxárdalsvegi.

Í aðalskipulaginu er gerft ráð fyrir mörgum námum til þess að gefa skýrt yfirlit um þær kvæðir sem gilda um efnistöku og efnislosun. Í Húnaþingi vestra er námum skipt í 5 flokka sem um gilda mismunandi skilmálar. Þær námur sem breytingartilagan nær til falla allar í 2 flokk, 0-10.000 m<sup>3</sup> skilmálar; Hægt að veita framkvæmdaleyfi byggt á stefnumörkun aðalskipulags ef náma er í samræmi við lýsingu í aðalskipulagi og raskar ekki jarðmyndunum sem njóta verndar.

Eftirfarandi efnistökusvæði bætast við í aðalskipulagið.

Nr.	Námuheiti	Gerð	Lýsing	Framm-leyfi	Frágangur
E-52	Laxárdalur	Jökulruðningur, njúkur	Efni í fylling og fláfléa. Aætluð efnistaka er 5.500 m <sup>3</sup> . Stærð svæðis er um 17.500 m <sup>2</sup> .		Við frágang skal jafna jarðveg þannig að hann falli sem best að umhverfi sínu.
E-53	Laxárdalur	Sandur og mól	Efni í fylling og fláfléa. Aætluð efnistaka er 5.900 m <sup>3</sup> . Stærð svæðis er um 13.000 m <sup>2</sup> .		Við frágang skal jafna jarðveg þannig að hann falli sem best að umhverfi sínu.
E-54	Laxárdalur	Jökulruðningur	Efni í fylling og fláfléa. Aætluð efnistaka er 1.500 m <sup>3</sup> . Stærð svæðis er um 5.000 m <sup>2</sup> .		Við frágang skal jafna jarðveg þannig að hann falli sem best að umhverfi sínu.
E-55	Laxárdalur	Jökulruðningur	Efni í fylling og fláfléa. Aætluð efnistaka er 2.500 m <sup>3</sup> . Stærð svæðis er um 8.700 m <sup>2</sup> .		Við frágang skal jafna jarðveg þannig að hann falli sem best að umhverfi sínu.

Tillagan er í samræmi við megin stefnu aðalskipulagsins. Nýta á þessi fjögur nýju efnistökusvæði við Laxárdalsveg til lagfæringar á veginum. Í markmiðum í aðalskipulagi Húnaþings vestra 2014-2026 er sagt að ávallt sé til taks næg efni til framkvæmda. Í skipulaginu um samgöngur er markmiðið að leitað verð hagkvæmstu lausna í vegagerð og stuðlað að umferðar- og rekstaröryggi og sam tengingu. Leiðir að því markmiði eru að stuðlað verði að bættum samgöngum innan sveitarfélagsins og við nágrennabyggðalög. Efnistökusvæðin eru innan svæðis sem er skilgreint sem landbúnaðarland og liggur að Laxárdalsvegi. Ekki er um eiginlegt landbúnaðarsvæði að ræða hvorki til ræktunar né beitar, m.a. sökum nálægðar þess við tengivegin Laxárdalsveg. Umfang landnýtingar eykst ekki verulega, settar verða strangar kröfur um frágang efnistökusvæði eftir að efnistöku er lokið.

Tillagan er ekki illkleg til að hafa veruleg áhrif á skipulagsvæðið eða utan þess. Krafa verður gerð um frágang á efnistökusvæðunum að efnistöku lokinni. Við veitingu framkvæmdaleyfis verði sett skilyrði um skipulega nýtingu, góða umgengni og frágang að vinnslu lokinni. Tillagan er frekar talin hafa jákvæð áhrif þar sem með lagfæringu á Laxárdalsvegi eykst umferðaröryggi svæðisins.

Að þessu leyti má færa sterk rök fyrir því að um óverulega breytingu sé að ræða þar sem efnistakan er innan svæða sem er að mestu þegar raskað og innan veghelgunarsvæðis Laxárdalsvegur. Ekki er talið að þessi nýju efnistökusvæði hafi stórt landfræðilegt umfang. Um er að ræða fjögur efnistökusvæði sem eru á stærðinni 0,5-1,75 ha, heildarstærð svæðanna er 4,45 ha. Öll svæðin eru innan raskaðs svæðis við Laxárdalsveg.

Landupplýsingar frá Landmælingum Íslands IS 50V.

## Byggð

- Landbúnaðarsvæði (<200m y.s.)
- Skógræktar- og landgræðslusvæði
- Lögbyli/Eyðibýli
- Verslun og þjónusta
- Samfélagsþjónusta
- Afþreyingar- og ferðamannasvæði
- Efnistöku- og efnislosunarsvæði
- Öbyggt svæði (>200m y.s., afréttalönd)
- Ár og vötn



## Samgöngur

- Stofnvegir
- Aðrir vegir einvörðungu til skýringar
- Gönguleiðir/fomar þjóðleiðir (að hluta varðaðar)
- Reiðleiðir

## Veitur

- RAFVEITA
- Háspennulinur 66 kV og stærri
- FJARSKIPTAMASTUR
- Mörk skipulagssvæðis (og sveitarfélagsins)
- Jarðamörk skv. RALA (til skýringar)

Aðalskipulag þetta sem auglýst hefur verið skv. 2. mgr. 36. gr. skipulagslaga nr. 123/2010 var samþykkt í sveitarstjórn þann

2. ágúst 2022 Byggðarátt  
  
 Aðalskipulag þetta var staðfest af Skipulagsstjórn þann  
 2. ágúst 2022  
  
 Auglýsing um gildistöku aðalskipulagsins var birt í B-deild Stjórnartíðinda þann 2. ágúst 2022.

Landmótun sf. teiknistofa landslagsarkitekta  
 Hamraborg 12, s. 575 5300  
 200 Kópavogur f. 554 5360 Neifang landmoton@landmoton.is

**AÐALSKIPULAG HÚNAÞINGS VESTRA 2014-2026**

SKIPULAGSUPPDRÁTTUR

KVARDI 1: 100.000 A4 DAGS. 11. júlí 2022 SKIPULAG: ÖÖG  
 TEIKNAD: ÖÖG  
 VERKNR. 5508-SA1301G TEIKNR. SA1301G-01 Br. 22.07.2022