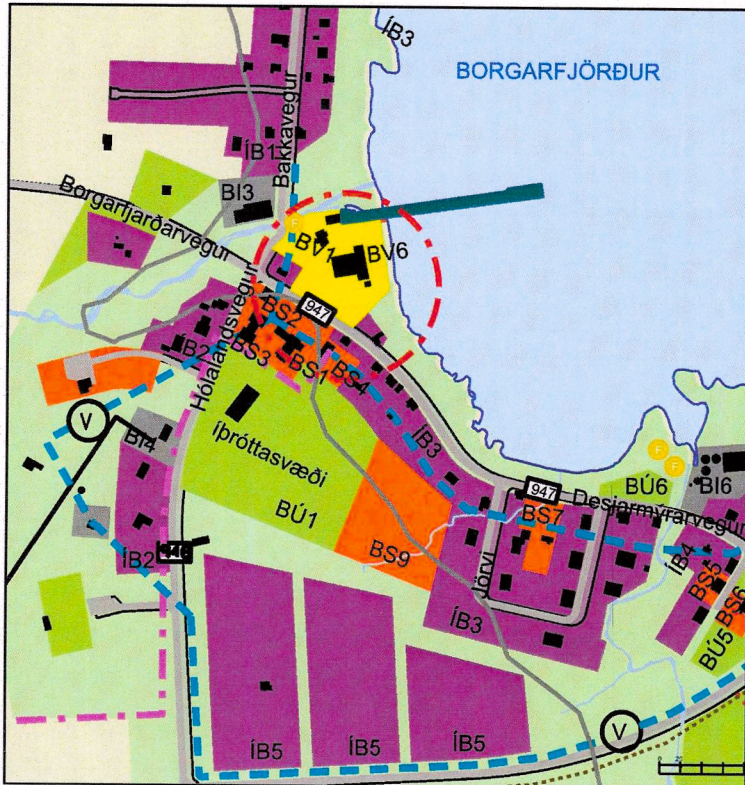


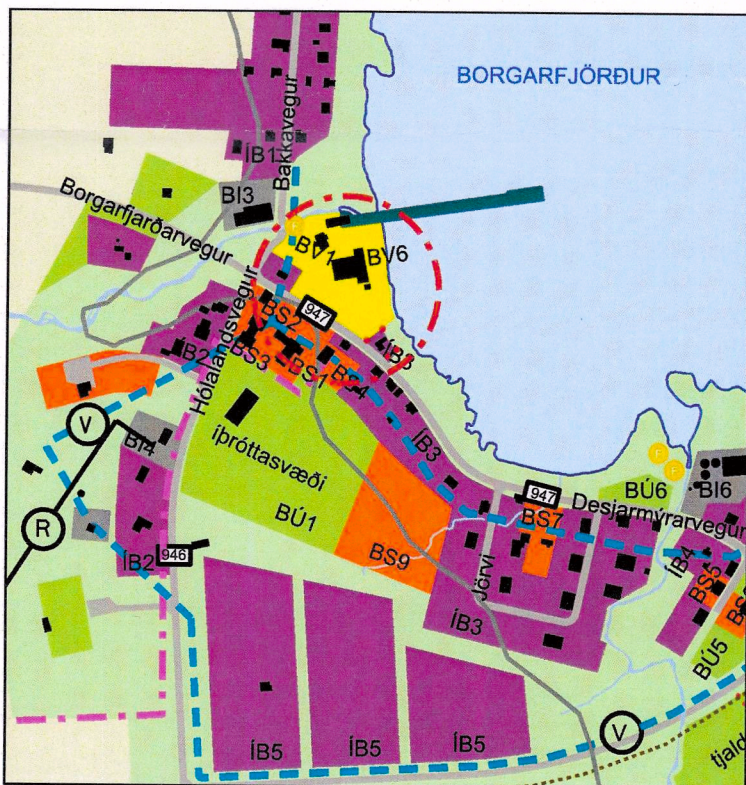
# AÐALSKIPULAG BORGARFJARÐARHREPPS 2004 - 2016

## GAMLA FRYSTIHÚSIÐ - AÐALSKIPULAGSBREYTING

### SKÝRINGAR



Gildandi Aðalskipulag, þéttbýlisuppdráttur staðfest 16.09.2005. Mkv. 1:10.000.



Breyting á aðalskipulagi, þéttbýlisuppdráttur. Mkv. 1:10.000.

--- Mörk breytinga

Byggð

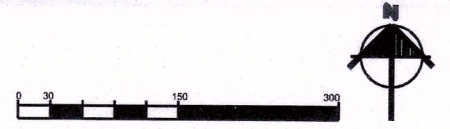
- Landbúnaðarsvæði
- Opíð óbyggt svæði
- Íbúðarsvæði
- Verslunar- og þjónustusvæði
- Stofnanasvæði
- Iðnaðarsvæði
- Opin svæði til sérstakra nota

Veitur

- RAFVEITA
- Raflína
- VATNSVEITA Á BAKKAGERÐI
- FRÁVEITA Á BAKKAGERÐI
- FJARSKIPTI
- Ljósleiðari
- FjarSKIPTAMASTUR

Samgöngur

- Tengivegir
- Landsvegur
- Megin reiðleiðir



Aðalskipulagsbreyting þessi sem auglýst hefur verið skv. 31. gr. skipulagslaga nr. 123/2010 var samþykkt í sveitarstjórn þann 20.08.2021.

Aðalskipulagsbreytingin var staðfest af Skipulagsstofnun þann 24.08.2021.

Auglýsing um gildistöku aðalskipulagsbreytingar var birt í B-deild Stjórnartíðinda þann 24.08.2021.

### ÚRDRÁTTUR ÚR GREINARGERÐ

Gerð er breyting á Aðalskipulagi Borgarfjarðarhrepps 2004 - 2016. Breytingin felur í sér stækkun á reit BV6 verslunar og þjónusta sem leiðir af sér minnkun á opnu svæði. Afmörkun íbúðarreits (IB3) er á sama tíma leiðrétt.

Breyting á reit BV6 kemur til vegna aukinnar gistingar og þjónustu innan svæðisins en gert er ráð fyrir byggingu á tveimur hæðum sem er viðbót við Hótel Blábjörg sem er nú þegar innan reitsins. Reiturinn stækkar úr 6283 m<sup>2</sup> í 6.984 m<sup>2</sup>. Áætlað er að viðbygging verði allt að 600 m<sup>2</sup> og en heildarbyggingarmagn á reitnum yrði þá allt að 1.685m<sup>2</sup>.

Minjavörður vettvangskannaði svæðið 15. október 2020 ásamt því að kynna sér fyrirliggjandi heimildir. Niðurstöður voru þær að ekki væri minjar á fyrirhuguðu byggingarsvæði. Huga skal nánar að sjónlinum frá núverandi byggð í deiliskipulagsgerð.

Umhverfisáhrif breytingarinnar eru talin óveruleg þar sem um er að ræða litla stækkun á verslunar- og þjónustusvæði innan þéttbýlis á þegar röskuðu landi. Huga þarf að sjónvörnum vegna ágangs sjávar og skal vinna nánar í því við deiliskipulagsgerð. Sjónvörn er við Gamla frystihúsið sem var byggð á árunum 2007 og 2011. Verið er að skoða í samráði við Vegagerðina til hvaða aðgerða þarf að grípa til þess að verjast ágangi sjávar en árið 2017 og 2019 varð tjón en áætlað er að slíkar aðstæður geti skapast á 5- 10 ára fresti.

Með uppdrætti fylgir geinargerð dagsett 24.8.2021

BR. DAGS. BREYTING



MÚLAÞING  
Lyngáslí 12 700 Egilsstaðir - Sími: 4700 700



LANDMÓTUN • HAMRABORG 12 - 200 KÓPAVOGUR • S: 575 5300 - KT. 561204-2760 - NETF: landmotun@landmotun.is

### AÐALSKIPULAGSBREYTING

#### STÆKKUN VERSLUNAR OG ÞJÓNUSTUSVÆÐIS

|                      |            |
|----------------------|------------|
| SKIPULAG: MÓ, EP, BG | SAMÞYKKT   |
| TEIKNAD: EP, MÓ      | KT.        |
| KVARD1: 10.000 - A4  | KÓPAVOGUR  |
| VERKNR.              | TEIKN. NR. |
| 7509-SA1903 B        | 01         |