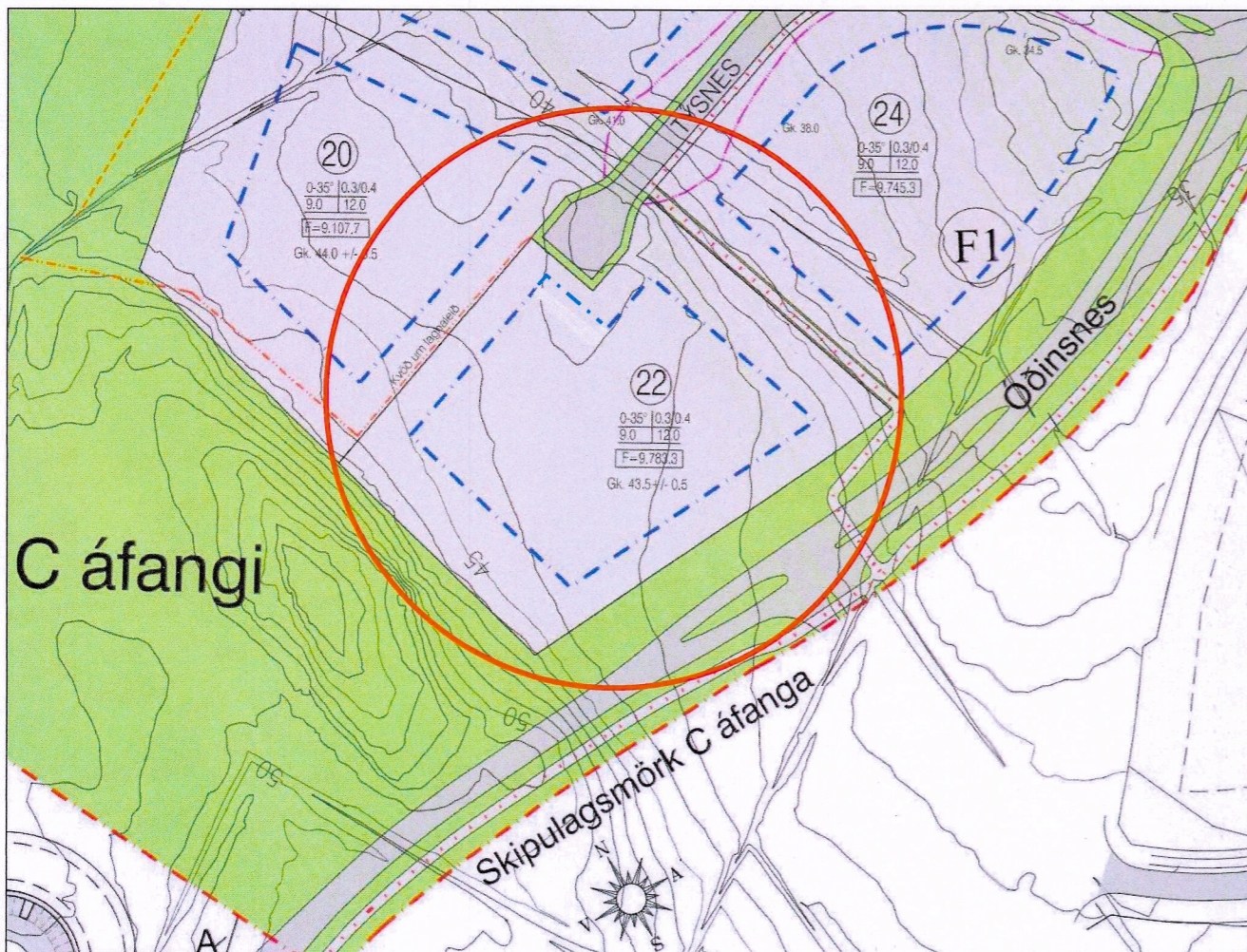


GILDANDI DEILISKIPULAG, SAMÞYKKT 17.02.2009, M.S.BR.



BREYTT DEILISKIPULAG

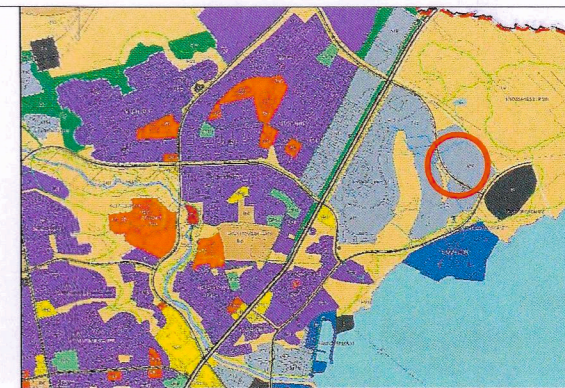
Krossaneshagi C áfangi - deiliskipulag

Breyting á deiliskipulagi, Týsnes 22.

Breyting á deiliskipulagi fellst í eftirfarandi:

- Byggingarreitur innan lóðarinnar Týsnes 22 breiðkar um 5 m til austurs á nyrðri hlutanum við enda botngötunnar. Eftir breytinguna verður byggingarreiturinn á þessum hluta 5m frá lóðarmörkum við enda botngötunnar.

Fyrir utan breytingar þessar gildir áfram greinargerð deiliskipulags sem samþykkt 17.02.2009, m.s.br.



HLUTI ADALSKIPULAGS AKUREYRAR 2018-2030

SKÝRINGAR

- Allt svæðið er skilgreint sem athafnasvæði
 - Mörk verndarsvæðis samkvæmt aðalskipulagi
 - Skipulagsmörk
 - Kvöð um landfyllingu innan lóðar vegna götu
 - Kvöð um lagnir
 - Lóðarlínur sem falla út vegna útfæslu á Óðinsnesi
 - Göngustígur/ gangstétt
 - Lóðarmörk, lóðir undir athafnastarfsemi
 - Lóðarmörk, veitur
 - Götur
 - Byggingarreitur
- Pakhalli: Hí markar n. hutfall/
 0.35 0.30.4 hámarks n. hutfall með milliortum eða efri hæð
 9.0 12.0 Mesta Mesta
 veggþæði maanishæði
- F= Flatarmál lóðar í fermetrum
 ① Lóðarnúmer
 Óþið, óbyggt svæði
 F2 Skráðar fornleifar
 Viðmiðunargólfkötur miðast við lægsta gólf.
 Akureyrarbær leggur hverri lóð til eina innkeyrslu frá húsagötu.

DEILISKIPULAGSBREYTING ÞESSI SEM FENGIÐ HEFUR MÁLSMEDFERÐ

SKV. 2. MGR. 43 GR. OG 3. MGR. 44. GR. SKIPULAGSLAGA NR.

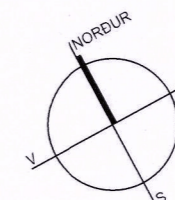
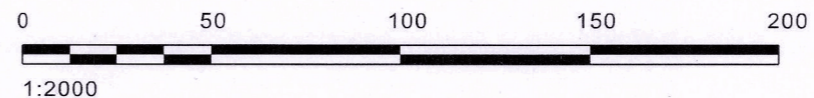
123/2010 VAR SAMÞYKKT Í SKIPULAGSRÁÐI ÞANN 10/5 2023

BÆJARSTJÓRI AKUREYRAR



SAMÞYKKT DEILISKIPULAGSBREYTINGARINNAR VAR AUGLÝST Í

B-DEILD STJÓRNARTÍÐINDA ÞANN 28/7 2023



AKUREYRARBÆR - KROSSANESHAGI C ÁFANGI
DEILISKIPULAGSBREYTING
TÝSNES 22

KVARDI-A3: 1:2000	TEIKN NR: 001
DAGS: 05.07.2023	HANNAÐ: II
FLÖKKUR: 6000	TEIKNAD: II
SKRÁ:	VERKNR: