

## Landnotkun

- Athafnasvæði (AT)
- Frístundabyggð (F)
- Hafnir (H)
- Iðnaðarsvæði (I)
- Íbúðarbyggð (ÍB)
- Íþróttasvæði (ÍP)
- Kirkjugarðar og grafreitir (K)
- Landbúnaðarsvæði (L)
- Opin svæði (OP)
- Óbyggð svæði (ÓB)
- Samfélagsþjónusta (S)
- Vötn, ár og sjór (V)
- Verslun- og þjónusta (VP)

## Þjónustukerfi

- Stofnvegur/stofnbraut
- Tengivegur/tengibraut

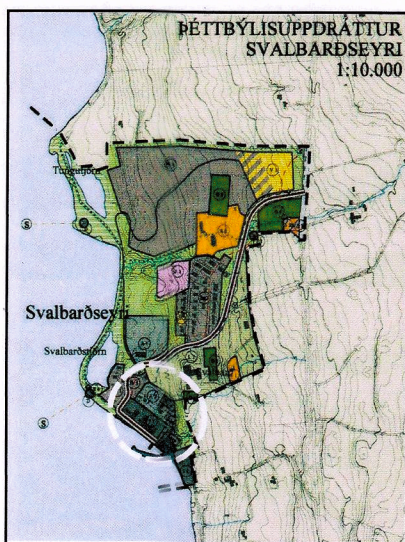
- Gönguleið
- Göngu- og hjólréiðaleið

- Reiðleið
- Hjólréiðaleið
- Fráveita
- Hitaveita
- Vatnsveita

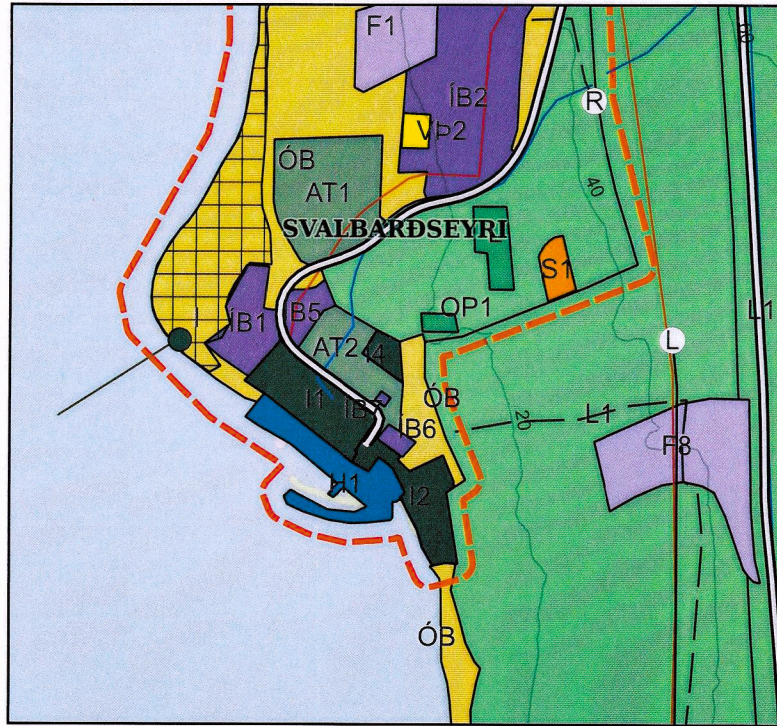
- Ljósleiðari
- Rafveita, neðanjarðar

## Önnur ákvæði

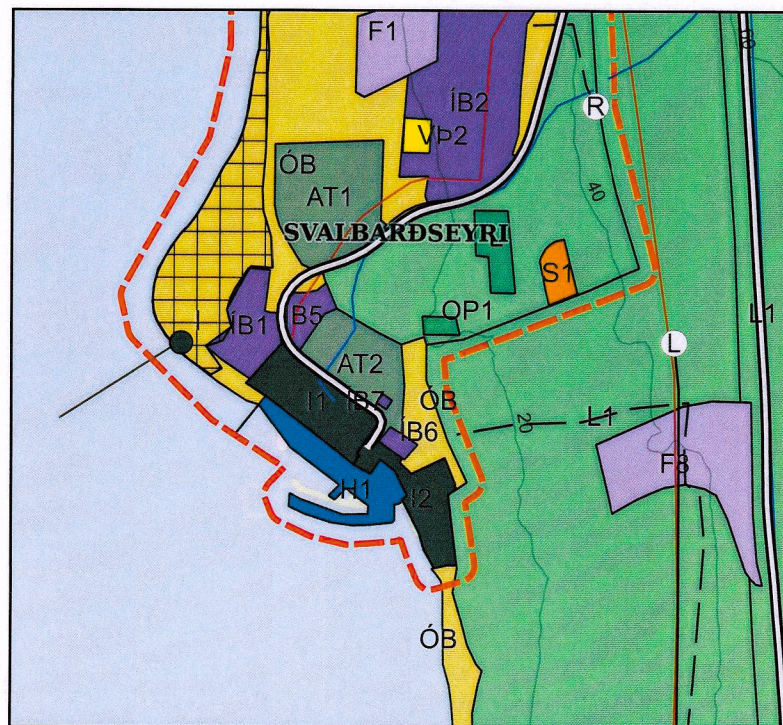
- Hverfisvernd
- Þéttbýlismörk
- Hæðalínur
- Byggingar



## Breyting á aðalskipulagi - Eyrin, athafnasvæði



GILDANDI AÐALSKIPULAG, ÖÐLAÐIST GILDI 22.09.2008 M.S.BR



BREYTT AÐALSKIPULAG

AÐALSKIPULAG SVALBARÐSSTRANDARHREPPS 2008 - 2020  
SVALBARÐSSTRANDARHREPPUR - ÞÉTTBÝLISUPPDRATTUR  
STAÐSETNING BREYTINGAR: AFMÖRKUN INNAN HVÍTRAR BRODALÍNU

Grunnkort: LMÍ IS 50V  
Myndmældur hæðarlínugrunnur  
Hnitakerfi: Lambert  
Hnattstaða: ÍSNET 93  
Mælikvarði A3: 1:10.000

Sveitarstjórn Svalbarðsstrandarhrepps leggur til eftirfarandi breytingu á Aðalskipulagi Svalbarðsstrandarhrepps 2008 - 2020. Iðnaðarsvæði I4 er fellt út og athafnasvæði AT2 stækkað til austurs í þess stað. Einnig er sú breyting gerð að nýtingarhlutfall innan athafnasvæðis A2 hækkar úr 0,4-0,7 í að vera 0,4-0,9. Svæðið sem breytingin nær til er um 0,2 ha að stærð. Á svæðinu hefur verið starfrækt gámasvæði sorphirðu og geymslustaður undir gáma. Áformað er að á svæðinu byggist upp athafna- og geymsluhúsnæði.

## Breyting á uppdrætti

Iðnaðarsvæði I4 er fellt út og athafnasvæði AT2 stækkað til austurs í þess stað.

## Fyrir breytingu

Gildandi ákvæði eru birt í töflum hér að neðan

Nr.	Stærð	Heiti	Lýsing	Skipulagsákvæði
I4	1,0	Iðnaðarsvæði á Svalbarðseyri	Er nú blönduð landnotkun	Geymslusvæði og móttöku- og flokkunarstöð fyrir sorp. Uppbygging skv. deiliskipulagi

Nr.	Stærð	Heiti	Lýsing	Skipulagsákvæði
AT2	1,0	Athafnasvæði á Svalbarðseyri	Gömul hús, að hluta óbyggt svæði	Unnið verði deiliskipulag. N=0,4-0,7

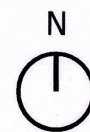
## Breytt ákvæði

Reitur I4 fellur út og gerðar eru breytingar á reit A2 sem birtar eru í töflu hér að neðan.

Nr.	Stærð	Heiti	Lýsing	Skipulagsákvæði
AT2	1,2	Athafnasvæði á Svalbarðseyri	Athafnasvæði fjölbreyttrar starfsemi	Heimilt að byggja húsnæði undir athafnastarfsemi, allt að 2ja hæða byggingar. Nýtingarhlutfall 0,4 - 0,9

## Umhverfisáhrif

Breytingin er ekki talin hafa teljandi umhverfisáhrif. Verið er að færa landnotkun úr skilgreiningu iðnaðarsvæðis í athafnasvæði og því er verið að takmarka landnotkun við starfsemi sem hefur minni umhverfisáhrif. Breytingin er talin hafa óveruleg jákvæð áhrif á umhverfi og samfélag þar sem áformunum er ætlað að bæta ásýnd og umgengni á svæðinu.



100 200 300 400 500 m

AÐALSKIPULAGSBREYTING ÞESSI SEM FENGIÐ HEFUR MÁLSMEÐFERÐ SKV. 2. MGR. 36. GR.

SKIPULAGSLAGA NR. 123/2010 VAR SAMÞYKKT Í SVEITARSTJÓRN ÞANN 22.07.25

*Dóra Rísa Jónsdóttir*  
SVEITARSTJÓRI SVALBARÐSSTRANDARHREPPS

AÐALSKIPULAGSBREYTINGIN VAR STAÐFEST AF SKIPULAGSSTOFNUN ÞANN 01.07.25

*Ólafur Jónsson*  
AÐALSKIPULAGSBREYTINGIN VAR STAÐFEST AF SKIPULAGSSTOFNUN ÞANN 01.07.25



Unnið fyrir: Svalbarðsstrandarhrepp  
Unnið af: Landslag ehf



Aðalskipulag Svalbarðsstrandarhrepps 2008-2020  
Þéttbýlisuppdráttur  
Efni breytingar: Eyrin - athafnasvæði  
Dags: 19.02.2025