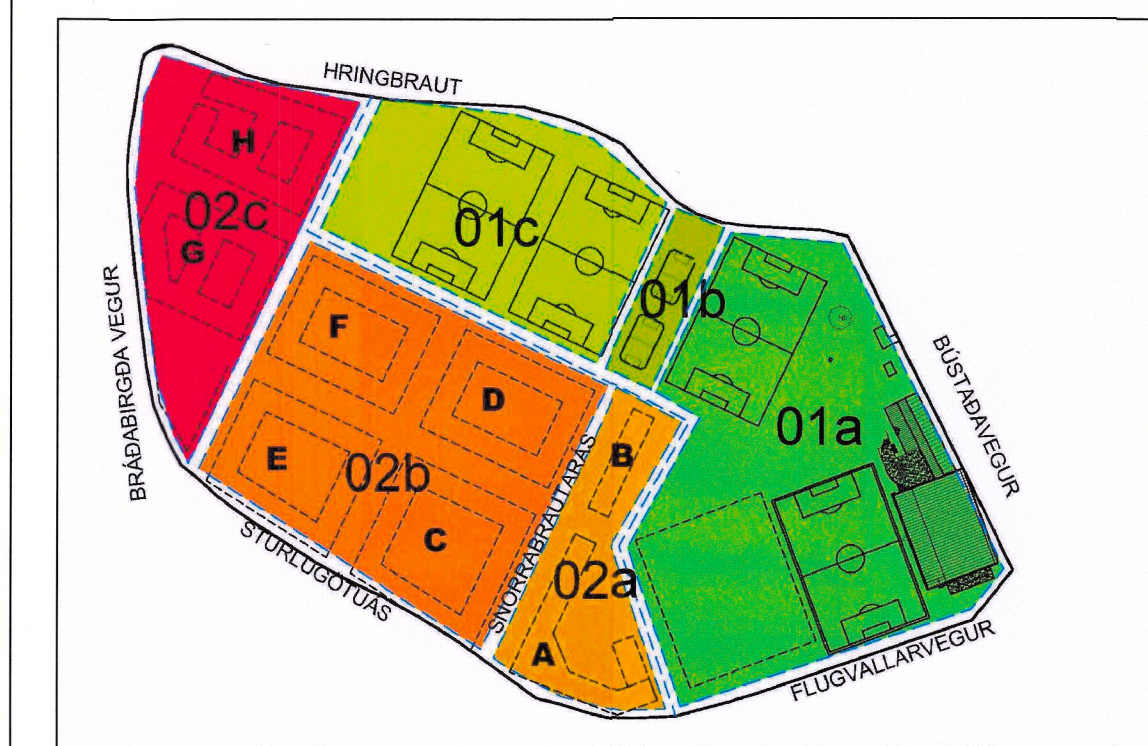


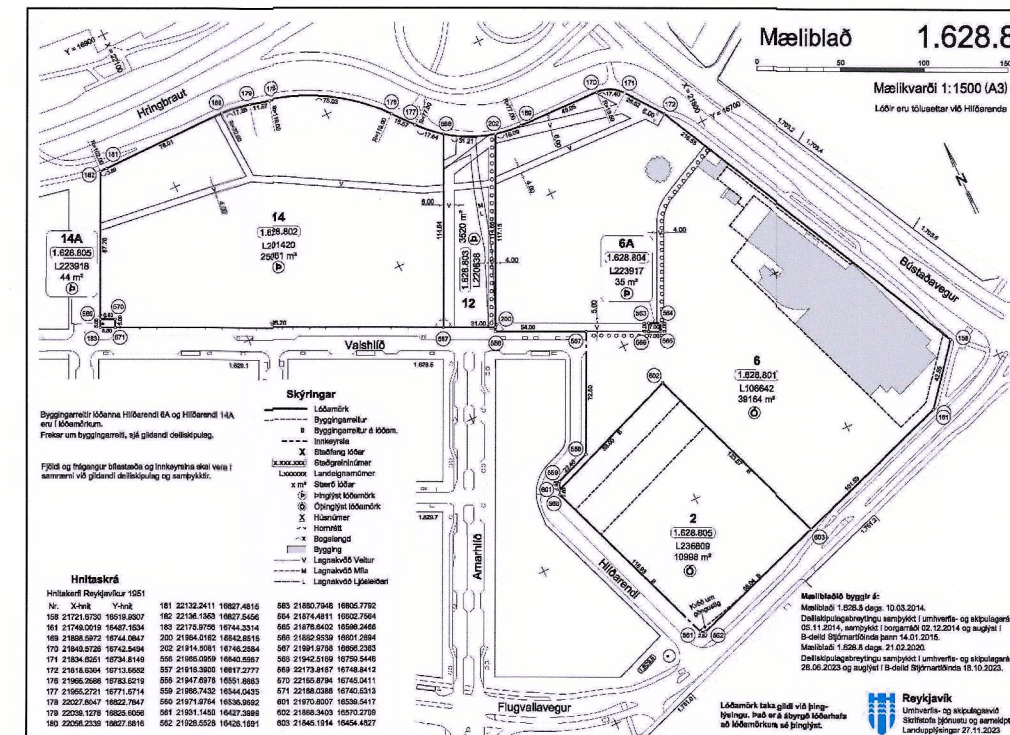
# HLÍÐARENDI - AFMÖRKUN SÉRLÓÐA Á HLÍÐARENDA 6 OG HLÍÐARENDA 14 - BREYTT DEILISKIPULAG 2024



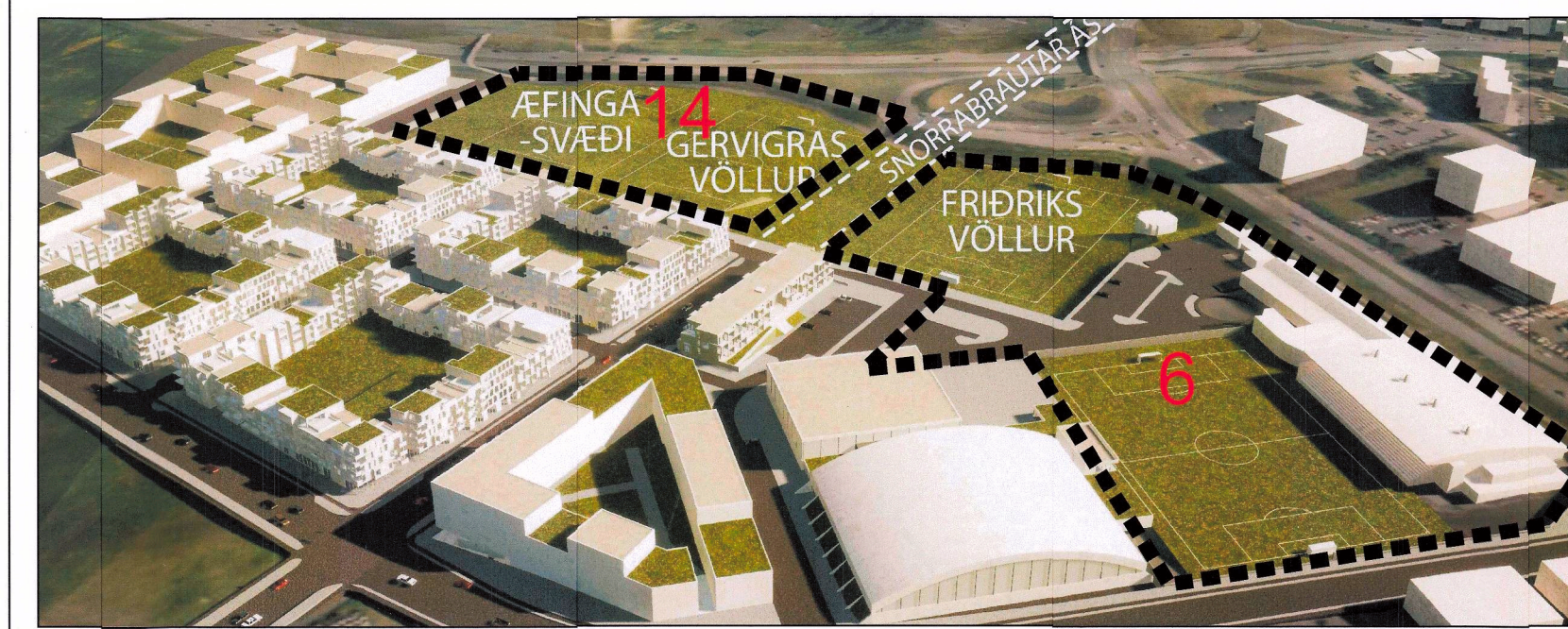
GILDANDI DEILISKIPULAG FYRIR HLÍÐARENDA SAMÞYKKT Í B-DEILD STJÓRNARTÍÐINDA 14.01.2015 MEÐ SÍÐARI TÍMA BREYTINGUM 1:2000



Svæðaskipting Hlíðarenda.



Mæliblað Hlíðarenda 2, 6A, 12, 14 og 14A sbr.deiliskipulagsbreyting samþykkt í B-deild Stjórnartíðinda 18.10.2023



Hlíðarenda 6 og Hlíðarenda 14

Samþykkt er deiliskipulag vegna breytingar á hluta Hlíðarenda 14. Samþykktin varðaði að breyta yfirborði æfingasvæðis úr náttúrugrasi í æfingasvæði á gervigrasi með tilheyrandi tækniþúnað.

Uppdrætti var síðar breytt þann 18. desember 2023. Breytingin varðaði texta um kvóð um legu borgarlinnu samkvæmt Aðalskipulagi Reykjavíkur 2040 yfir svokallað afnotaréttarsvæði á Snorrabrautarás á milli gervigrasvallanna tveggja. Afmörkun breytingarsvæðis deiliskipulags breytist til samræmis. Deiliskipulagsbreyting þessi var samþykkt í B-deild Stjórnartíðinda þann.....

**TAFLA - Íþróttasvæði**

Húsnæði	m <sup>2</sup>	hæðir	notkun	blástæði	flokkun
Íþróttamannviki	14.500	1-4 hæð	Íþróttamannviki/ev. svæir, þakgarðar	175	A
	2.500	1-4 hæð			B
	17.000,00	1-4 hæð	A og B ofanjarðar		A+B
<b>Heild</b>	<b>17.000</b>			<b>175</b>	<b>175 stæði</b>
Lóðarstærð	64.225				
Nýting A+B ofanjarðar	0,26				
Nýting A ofanjarðar	0,22				



TILLAGA AÐ BREYTTU DEILISKIPULAGI FYRIR HLÍÐARENDA, ÆFINGASVÆÐI OG GERVIGRASVÖLLUR - SÉRAFMRÖKUN LÓÐA. 1:2000

**Greinargerð**  
Deiliskipulagsbreyting þessi fjallar um afmörkun tveggja sérlóða, annars vegar fyrir æfingasvæði og hins vegar fyrir gervigrasvöll á svæði Knattspyrnufélagsins Vals að Hlíðarenda. Annars vegar er um að ræða vestasta hluta Hlíðarenda 14, nánar tiltekið vestan við ný samþykktan gervigrasvöll félagsins og hins vegar um vestasta hluta Hlíðarenda 6, Friðriksvöll. Hlíðarenda 14 skiptast því í tvær lóðir og Hlíðarenda 6 sömuleiðis. Samtals eru þessar tvær lóðir 64.225m<sup>2</sup> fyrir breytingu. Þegar hefur verið afmörkuð sérlóð fyrir fjórlotahús, Hlíðarenda 2.

Stærð hinnar nýju sérafmarköðu lóðar fyrir æfingasvæði verður 13.253 m<sup>2</sup> þó háð endalegri gerð mæliblaðs. Það hefur í för með sér að stærð lóðarhlutans Hlíðarenda 14 minnkar og verður 25.061 m<sup>2</sup> - 13.253 m<sup>2</sup> = 11.808 m<sup>2</sup>.

Stærð afmarkaðrar lóðar gervigrasvallar á Hlíðarenda 6 verður 10.045 m<sup>2</sup> þó háð endalegri gerð mæliblaðs. Það hefur í för með sér að stærð lóðarhlutans Hlíðarenda 6 minnkar og verður 39.164 m<sup>2</sup> - 10.045 m<sup>2</sup> = 29.119 m<sup>2</sup>.

Hinar sérafmörkuðu lóðir fá hlutdeild í sameiginlegum bílastæðum íþróttasvæðisins. Skilmálatölur íþróttasvæðisins í heild breytast í takt við breytta lóðarafmörkun þessa, það bætist ein tafla við. Upphafleg tafla náði yfir öll mannviki íþróttasvæðisins, núverandi og mögulegum framtíðar viðbótum á Hlíðarenda 6 og 14. Endanlegar lóðastærðir, háð gerð mæliblaða. Að öðru leyti gilda eldri skilmálar.



Hlíðarenda 6 og Hlíðarenda 14 skiptast í tvo hluta hvor fyrir sig, alls fjórar lóðir.

**TAFLA - Íþróttasvæði**

Húsnæði	m <sup>2</sup>	hæðir	notkun	blástæði	flokkun
Íþróttamannviki	14.500	1-4 hæð	Íþróttamannviki/ev. svæir, þakgarðar	175	A
	2.500	1-4 hæð			B
	17.000,00	1-4 hæð	A og B ofanjarðar		A+B
<b>Heild</b>	<b>17.000</b>			<b>175</b>	<b>175 stæði</b>
Lóðarstærð	64.225				
Nýting A+B ofanjarðar	0,43				
Nýting A ofanjarðar	0,37				

**TAFLA - Gervigrasvöllur og æfingasvæði - sérafmörkun lóða**

Húsnæði	m <sup>2</sup>	hæðir	notkun	blástæði	flokkun
			Gervigrasvöllur, Hlíðarenda 6		
			Æfingasvæði, Hlíðarenda 14		
<b>Heild</b>	<b>17.000</b>			<b>175</b>	<b>175 stæði</b>
Lóðarstærð gervigrasvöllur	10.045 m <sup>2</sup>				
Lóðarstærð æfingasvæði	13.253 m <sup>2</sup>				



HLÍÐARENDI DEILISKIPULAG

Deiliskipulagi þessu fylgir greinargerð og skilmálar dags. 2014.04.28. Br.2015.01.10  
Mæliblað sýna lóðarmörk, nákvæmar stærðir lóða, byggingarreit, innkeyrslur inn á lóðir og kvæðir af einhverjar eru.

- LYKLAR**
- Snúantengt auglýsingaskilti
  - Mörk skipulagsvæða
  - Opin svæði til sérstakra nota
  - Lóðarmörk
  - Stærð lóðar í fermetrum
  - Hámarks byggingarmagn, A rými ofanjarðar
  - Bindandi byggingarlína
  - Óbundin byggingarlína
  - Núverandi byggingar
  - Verndað byggðamynstur
  - Byggingarreitir, hámark
  - Nýb
  - Byggingarreitir, hornskorinn eða inndreginn
  - Möguleg staðsetning 5.hæðar, max 75% af grunnflétt 4.hæðar
  - Bilgæmsla undir garði
  - Innakstur í bilgæmslu (staðsetn. ekki bundin)
  - Nýtingarhlutfall lóðar A rými ofanjarðar
  - Fjöldi hæða í húsi
  - Göngu- og hjólaðstigur
  - Spennistöð
  - Tré í göturými, fjöldi og staðsetning leiðbeinandi
  - Flóðlýsing
  - Sorgryfir á séríðum, fjöldi og staðsetning ekki bundin endanleg staðsetning sbr. mæliblað
  - Deiliskipulagsbreytingarsvæði
  - Tæknirými

Deiliskipulagsbreyting þessi, sem fengið hefur meðhöndl í samræmi við ákvæði 2. mgr. 43 gr. skipulagslaga nr. 123/2010, var samþykkt í VA ombodgr. f. skipulagsfulltrúa þann 7.mars 2024.

Til samræmis við heimild í 3. mgr. 44. gr. skipulagslaga nr. 123/2010 var breytingin ekki gremdaryknt þar sem hún varðaði ekki hagsmuni annarra en Reykjavíkurborgar og/öðra umsækjanda.

Auglýsing um gildistöku breytingarinnar var bit í B-deild Stjórnartíðinda þann 27.júní 2024.

Deiliskipulagi þessu fylgir greinargerð og skilmálar dags. 2014-04-28. Br.2015.01.10  
Mæliblað sýna lóðarmörk, nákvæmar stærðir lóða, byggingarreit, innkeyrslur inn á lóðir og kvæðir af einhverjar eru.

**BREYTT**

HEIT VERKS:

**HLÍÐARENDI**

**DEILISKIPULAGSBREYTING**

HEIT TÆKNINGAR:

BREYTT DEILISKIPULAG - AFMÖRKUN SÉRLÓÐA

DAGS: 2024.03.01 HANNAÐ: JL, KÁ YFIRF.: TEKNAR: KÁ

VERUR: KVARNR: 1:2000 A1

ALARK arkitektar ehf.

JAKOB EMIL LINDAL, ARKITEKT FAX: 05097-3229  
FRÉDLAN ÁSGRIPSSON, ARKITEKT FAX: 140288-4209

DRÖGVAÐI 18  
201 KÓPVAÐI  
SÍM: 534 8000  
FAX: 534 8018  
KÍÐVAÐI 13-1409  
GÍÐVAÐI 13  
www.alark.is

**S10**