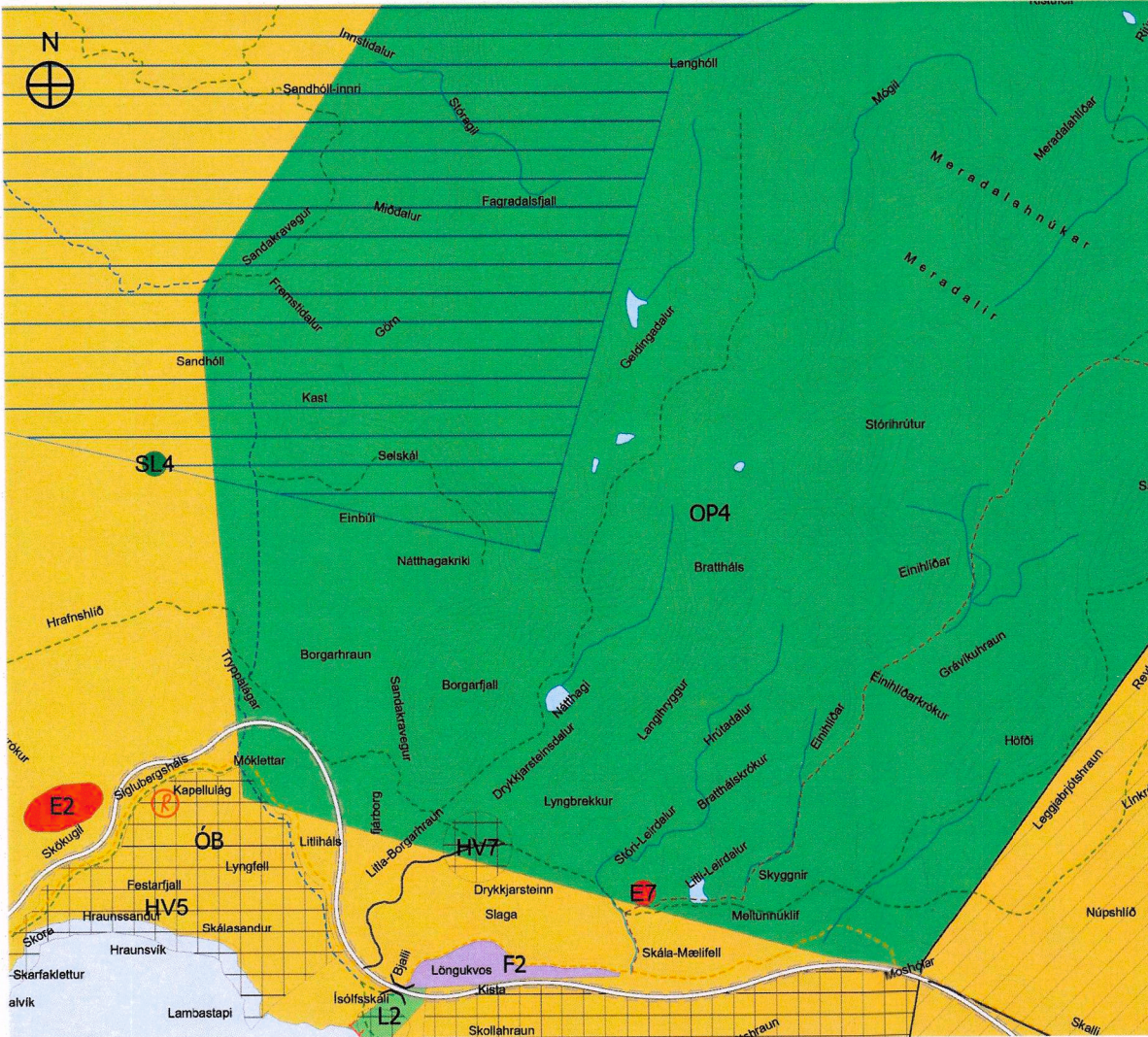


Aðalskipulag Grindavíkur 2018-2032

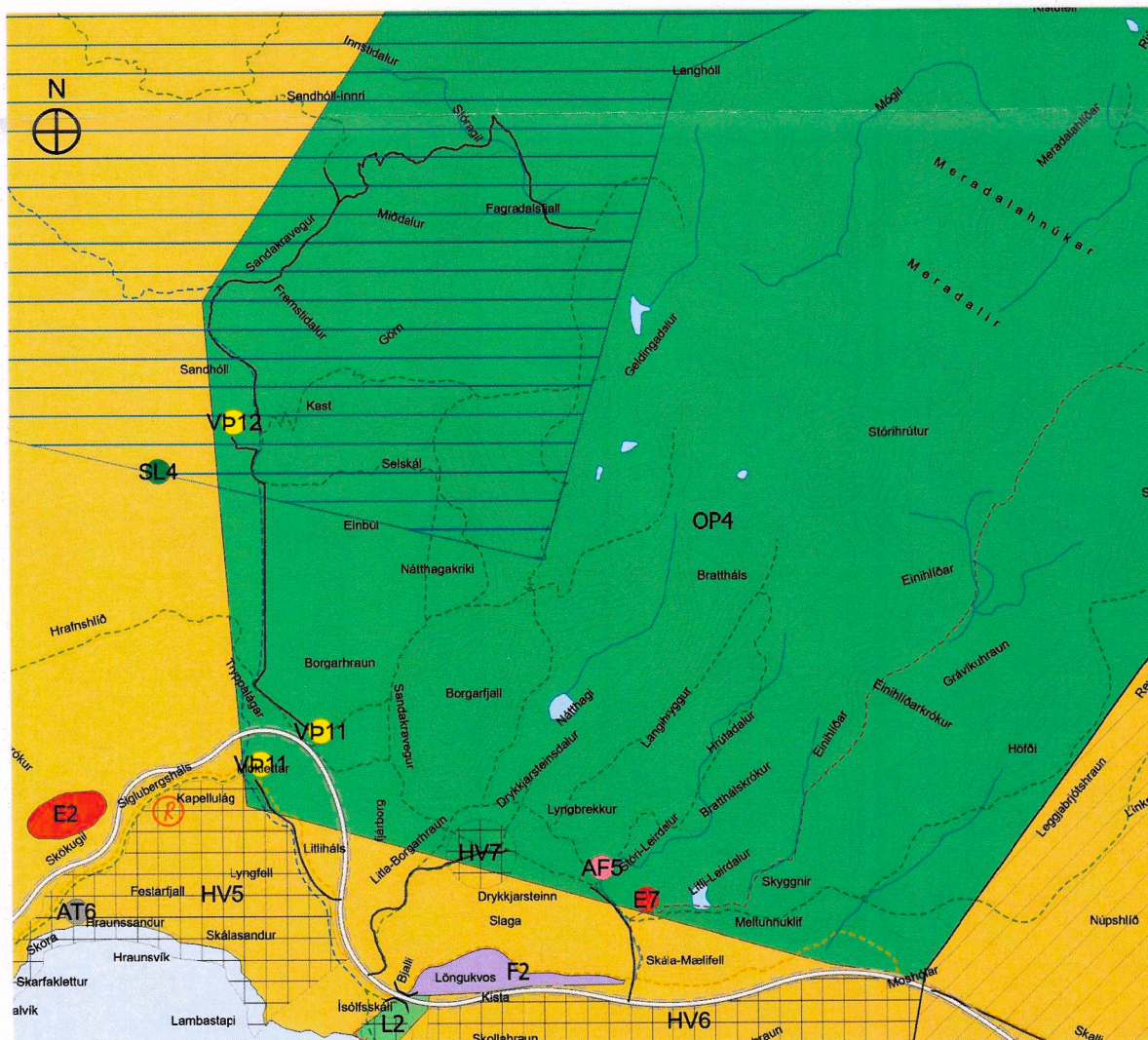
Aðalskipulagsbreyting



GRINDAVÍKURBÆR



Gildandi sveitarfélagsuppráttur 1:45.000



Breyttur sveitarfélagsuppráttur 1:45.000

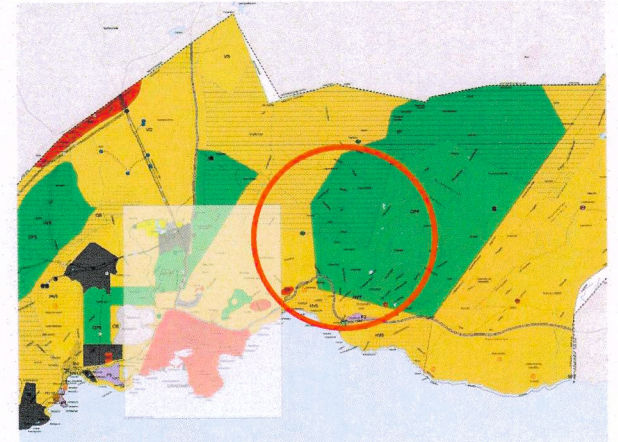
SAMPYKKTIR

Aðalskipulagsbreyting þessi, sem auglýst hefur verið skv. 36.gr skipulagslaga nr. 123/2010 var samþykkt í skipulagsnefnd þann 07.03.2022 og í bæjarstjórn Grindavíkur þann 29. mars 2022 Tillagan var auglýst frá 2. desember 2021 með athugasemdafresti til 14. janúar 2022 f.h. Sveitarfélagsins Grindavíkur *Sammar Jónsson, bæjarstjóri*

Aðalskipulagsbreytingin öðlaðist gildi í b-deild Stjórnartíðinda þann _____

Aðalskipulagsbreytingin var staðfest af Skipulagsstofnun _____

23.5.2022



Aðalskipulag Grindavíkur 2018-2032

Skýringar

- Afþreyingar- og ferðamannasvæði (AF)
- Athafnasvæði (AT)
- Efnistöku- og efnislosunarsvæði (E)
- Hafnir (H)
- Landbúnaðarsvæði (L)
- Miðsvæði (M)
- Iðnaðarsvæði (I)
- Opin svæði (OP)
- Samfélagsþjónusta (S)
- Skógræktar- og landgræðslusvæði (SL)
- Varnar- og öryggissvæði (VÖ)
- Verslun og þjónusta (VP)
- Íbúðarbyggð (ÍB)
- Íþróttasvæði (ÍÞ)
- Óbyggð svæði (ÓB)
- Hverfisvernd (HV)
- Vatnsvernd fjarsvæða (VF)
- Ⓡ Friðlýstar fornminjar
- Ⓡ Dælustöð
- Ⓡ Hreinsi- og dælustöð fráveitu
- Núverandi sjónvörn
- Æskileg sjónvörn
- Þéttbýlismörk
- Sprungur
- Ⓡ Vatnsveita neðanjarðar
- Ⓡ Háspennulínur loftlína
- Ⓡ Háspennulínur í jörð
- Ⓡ Hitaveita
- X Undirgöng
- Stofnvegur
- Tengivegur
- Götur
- Aðrir vegir
- Reidstígar
- Göngu- og reiðhjólstígar
- Þjóðleiðir
- Útivistarstígar

SKIPULAGSGÖGN OG KORTAGRUNNAR

Skipulagsgögn fyrir svæðið eru þessi:
 - Aðalskipulagsbreyting í 1:45.000
 - Greinargerð

Skipulagsuppráttur er teiknaður í kortagrunni sveitarfélagsins



Aðgengi og þjónusta vegna eldsambrota við Fagradalsfjall
 Sæstrengur og athafnasvæði í Hraunsvík

VERK:	BLADSTÆRD:	UNNIÐ:	RÝNT:
2476-055	A3	AB/MMR	HB
MÆLIKVARÐI:	DAGS:	DAGS.BREYTT:	
1:45.000	20.08.2021	16.03.2022	

SAMPYKKT: