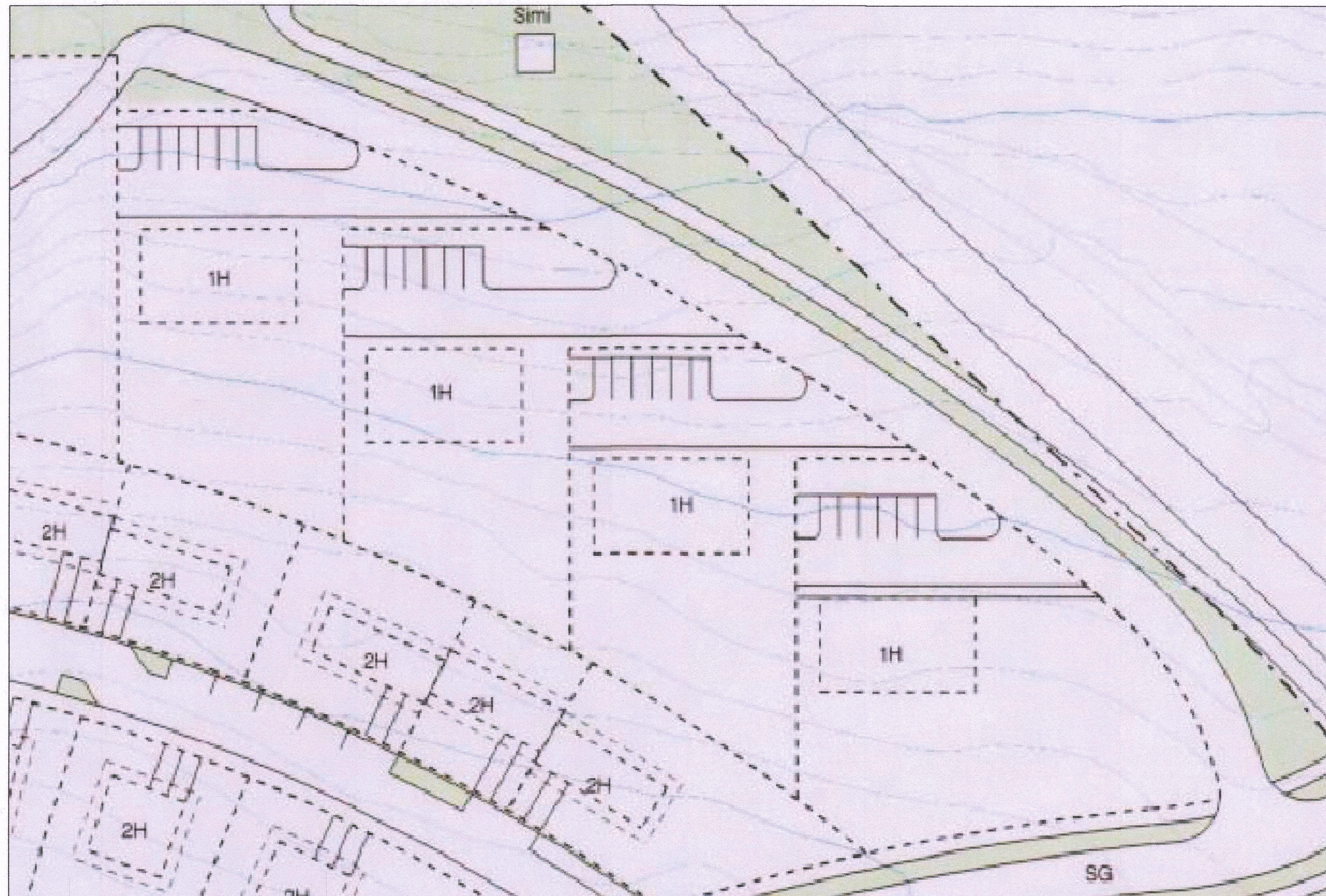


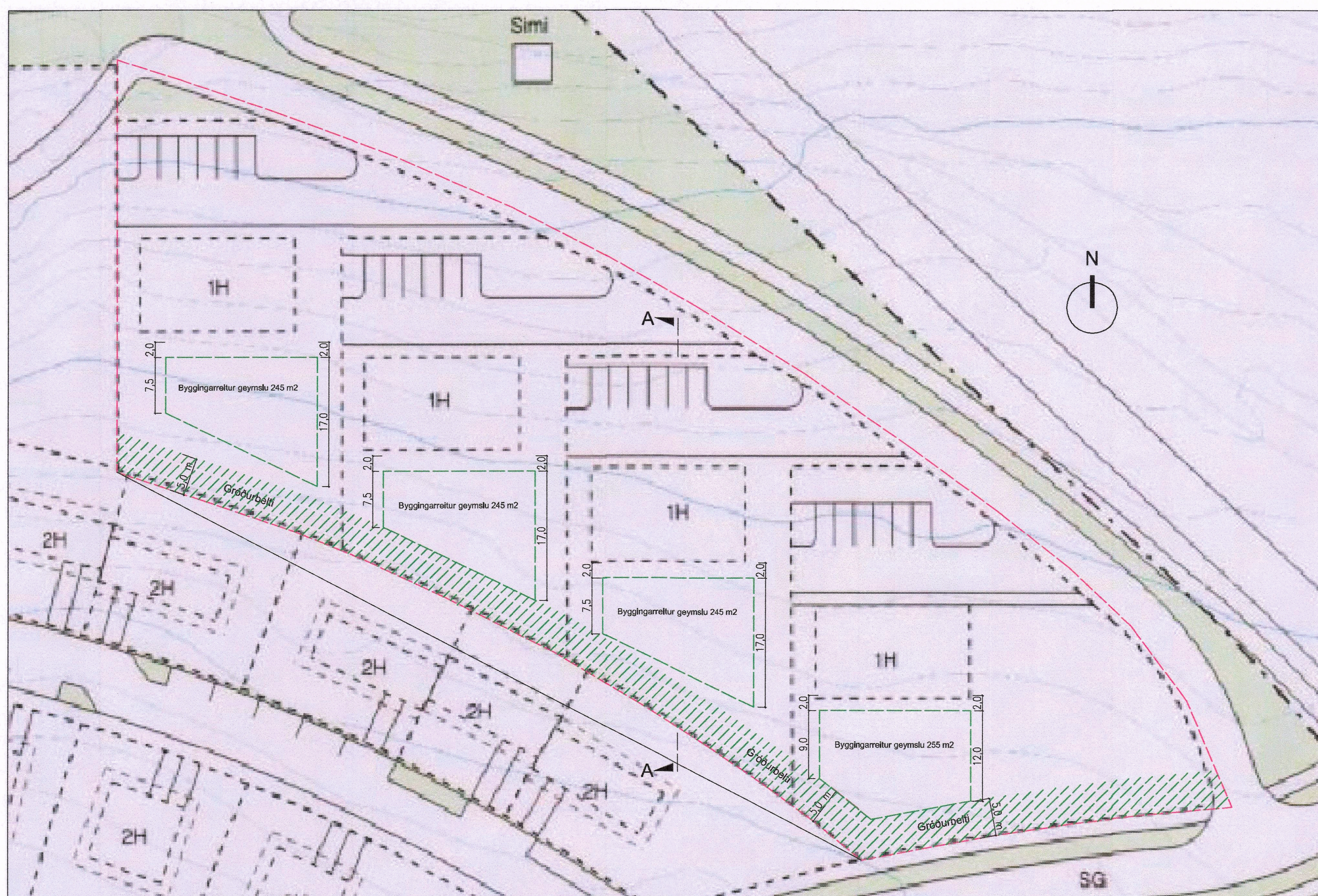
# Deiliskipulag Grafarholts, svæði 3 - Deiliskipulagsbreyting fyrir Jónsgeisla 89 -95



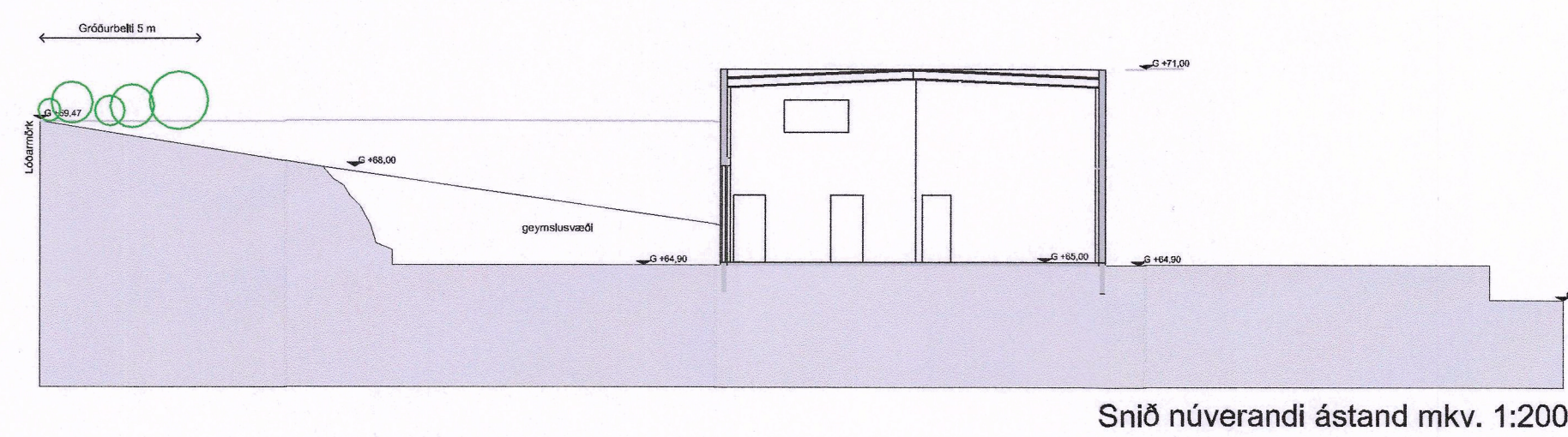
Aðalskipulag Reykjavíkur - AR 2040



Gildandi deiliskipulag mkv. 1:500 - Staðfest í B-deild Stjórnartíðinda 30. ágúst 1999



Breytt deiliskipulag mkv. 1:500

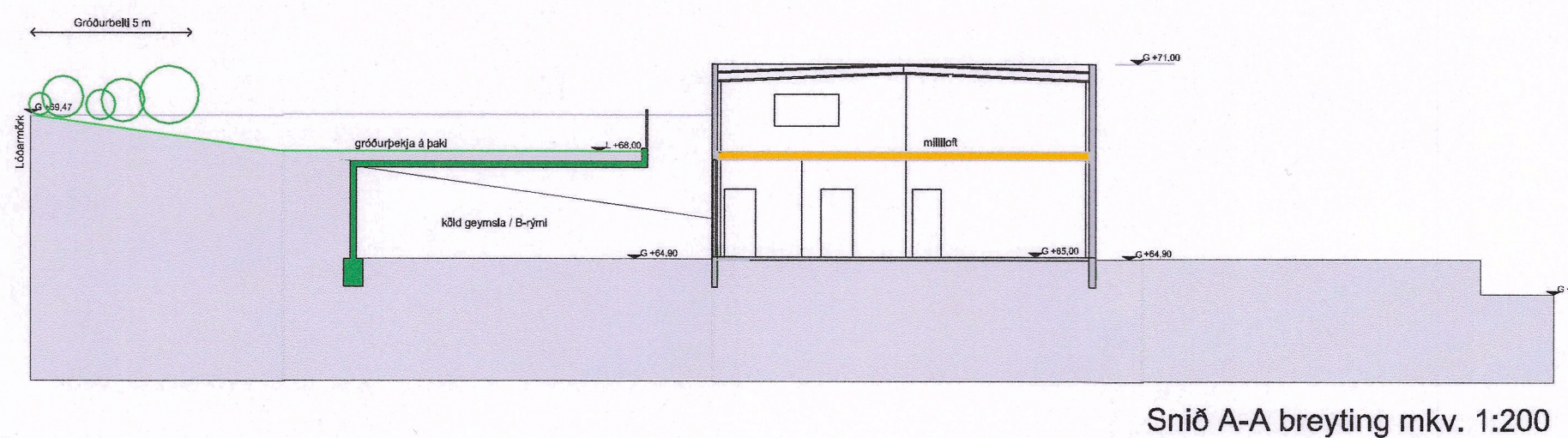


Skilmálar fyrir breytingu:

Lóðir	byggingarmagn 1. hæð	Byggingarmagn milli loft
Jónsgeisli 89	240 m <sup>2</sup>	100 m <sup>2</sup> - Deiliskipulagsbr. staðf. í B-deild 2.01.2007
Jónsgeisli 91	240 m <sup>2</sup>	
Jónsgeisli 93	240 m <sup>2</sup>	
Jónsgeisli 94	310 m <sup>2</sup>	

Núverandi ástand

Í gildi er deiliskipulag fyrir Jónsgeisla, Grafarholt svæði 3, sem tók gildi árið 1999. Deiliskipulagsbreyting fyrir lóðina við Jónsgeisla 89 var samþykkt í borgarráði árið 2006. Breytingin félst í auknu byggingarmagni innan byggingarreits og innan þegar byggðs húsnæðis í formi milli loft, allt að 50% af grunnfleti húss.



Skilmálar eftir breytingu:

Lóðir	byggingarmagn 1. hæð	Byggingarmagn milli loft	Opð þak yfir geymslusvæði bakið
Jónsgeisli 89	240 m <sup>2</sup>	120 m <sup>2</sup>	245 m <sup>2</sup>
Jónsgeisli 91	240 m <sup>2</sup>	120 m <sup>2</sup>	245 m <sup>2</sup>
Jónsgeisli 93	240 m <sup>2</sup>	120 m <sup>2</sup>	245 m <sup>2</sup>
Jónsgeisli 95	310 m <sup>2</sup>	155 m <sup>2</sup>	255 m <sup>2</sup>

Breytt deiliskipulag

Tilgátt að breytingu deiliskipulags á lóðunum við Jónsgeisla 89-95 er í samræmi við helstu markmið Aðalskipulags Reykjavíkur, AR 2040, varðandi hagkvæma nýtingu lands, sjálfbæra þéttingu byggðar og aukna möguleika á fjölbreyttri atvinnustarfsemi með lágmarkun kolefnisþors að leiðarljósi. Breytingin felur í sér þetta nýtingu bakhlutalóða Jónsgeisla 89-95 í formi yfirbyggðra geymslusvæða. Gróðurþekja á þökum yfir geymslusvæðum viðheldur grænni ámynd svæðisins og stuðlar þar með að auknum gæðum umhverfis á svæðinu. Fjöldun fermetra innan þegar byggðra húsa í formi milli lofta mun ekki hafa áhrif á ámynd þeirra og fellur því vel að framan greindum markmiðum aðalskipulags.

Breyting felst í því að heimila milli loft á lóðunum við Jónsgeisla 89-95, stærð má vera allt að 50% af grunnfleti húss. Fyrirkomulag milli lofta er að öðru leyti frjálst. Skilgreindir verða nýir byggingarreitir á baklóðum fyrir kaldar geymslur yfir geymslusvæðum, hámarks grunnflötur þeirra er skilgreindur á uppdrætti og í löflu. Bil á milli þaka yfir geymslusvæðum og bygginga skal vera að lágmarki 2 m. Gangi skal frá yfirborði þaks með gróðurþekju sem samræmist aðlaggjandi gróðursvæðum s.s. grasi eða haltagróði. Öfan á þaki geymslurými skal leitast eftir að skapa óregulegt yfirborð og líkja þannig eftir mótunum sem er á svæðinu í dag. Undirlag gróðurs ofan á þökum skal vera að lágmarki 30 cm þykkt.

Flutningur á núverandi gróði: Almenn skal varðveita og endurnýta þann gróður sem er til staðar á svæðinu í dag. Flytja skal stærra tré og runna og gróðursetja á milli lóða.

Við suður lóðarmörk sem liggja að fóbúðabyggð skal gera ród fyrir 5 m breiðu gróðurbelti. Í gróðurbelti eru eftirtaldir trjá- og runnategundir heimilár: Birki, Selja, Íslenskur Reynir, Hlynur, Elri, Heggur, Silfurreyrnir, Alpareynir, Úlfareynir, Blátoppur, Yllir, Stórkvistur, Reyðiblaðka, Sjóna, Gjúmispill, Sunnukvistur, Birkikvistur, Dögglingakvistur, Kopareynir og Runnamara, eða aðrar lágvaxnar íslenskar runna- og trjástegundir.

Að öðru leyti halda eldri deiliskipulagsskilmálar gildi sínu þ.m.t skilmálar um fjölda bílastæða, eitt bílastæði skal vera á hverja 35 m<sup>2</sup> húss.

Skýringar:


- Afmörkun deiliskipulagsbreytingar
- Hámarks byggingarreitir geymsla / B-rými
- Milli loft
- Kæld geymsla / B-rými
- 5 m gróðurbelti

Samþykkt:

Deiliskipulagsbreyting þessi sem fengið hefur meðferð í samræmi við ákæði 2. mgr. 43. gr. átt. 1. mgr. 44. gr. skipulagslaga nr. 123/2010 var samþykkt 1/3 með atrið deiliskipulagsbreytinga þann 27. september 2024

Tilgátt var grenndarkynnt frá 1. ágúst 2024 með athugasemdafrestri til 1. september 2024

Auðgátt um gildistöku breytingarinnar var birt í B-deild Stjórnartíðinda þann 2. október 2024



VERGHEITI  
GRAFARHOLT-SVÆÐI-3

VERK  
JÓNSGEISLI 89-95  
DEILISKIPULAGSBREYTING

MÁL  
1:200/1:1000

DAGS.  
27.05.2024

VERK NÖMUR  
2-24

TEKINGANÖMUR  
1.0

Ólafur Melsted landslagsarkitekt kt. 021265-3819

Árni Jón Sigfússon arkitekt kt. 220169-2949

Fréttarbrunnur 35 - 113 Reykjavík  
sími: 8966630 - sigfusson@slmnet.is