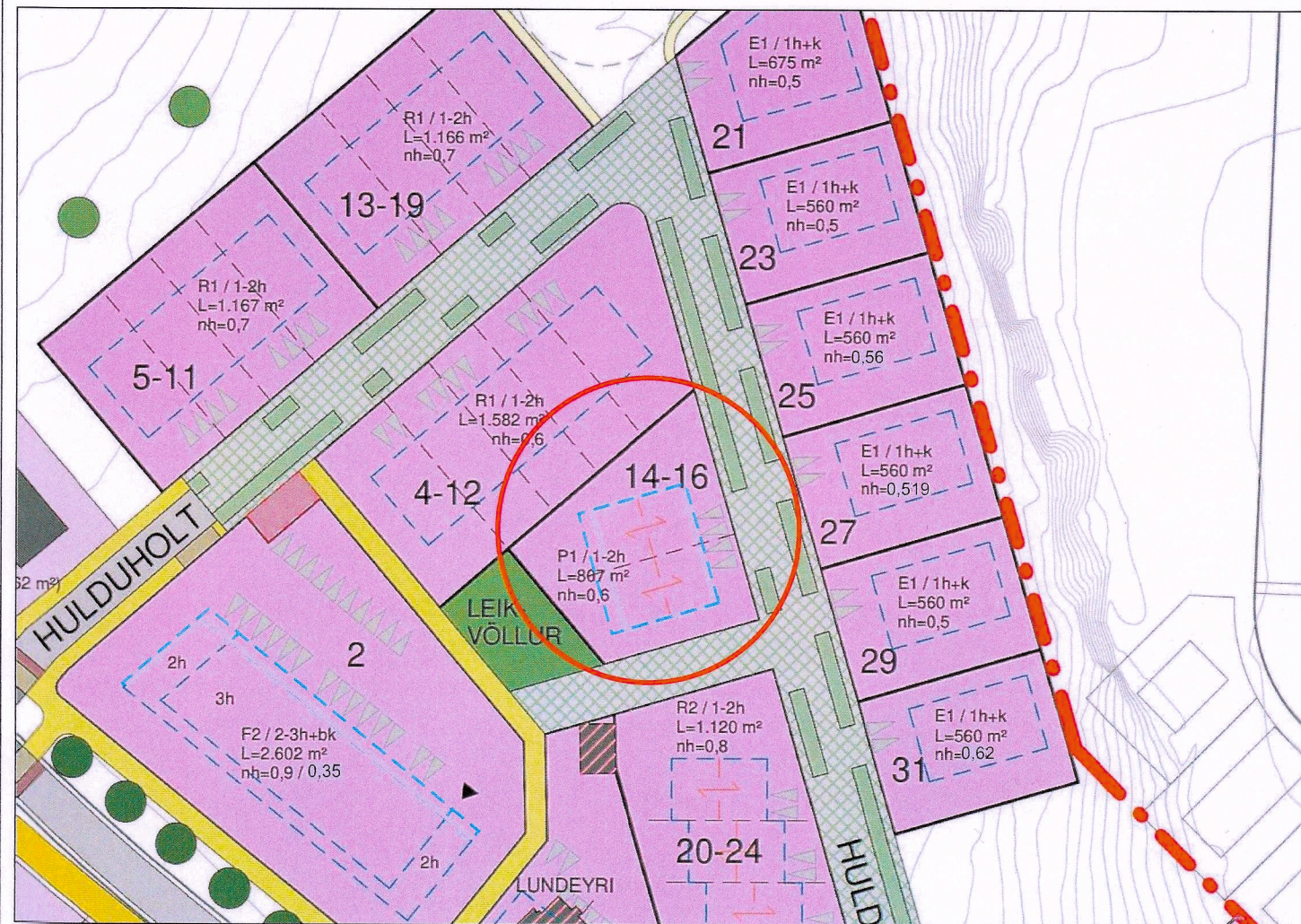


GILDANDI DEILISKIPULAG, ÖÐLAÐIST GILDI 11.05.2021, M.S.BR.



BREYTT DEILISKIPULAG

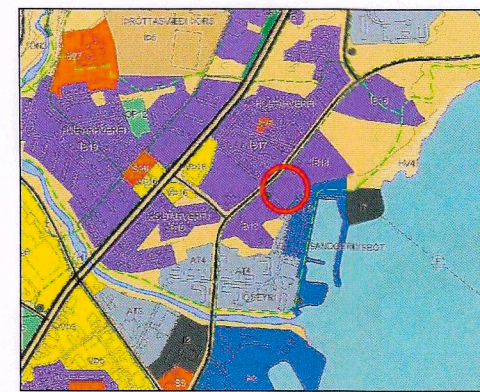
HOLTAHVERFI NORÐUR - DEILISKIPULAG

Breyting á deiliskipulagi, Hulduholt 14-16.

Breyting á deiliskipulagi fellst í eftirfarandi:

- Byggingarreitur stækkar um 2m að leiksvæði til vesturs og um 0,5m að götu til austurs. Breytingin er til komin svo hægt sé að reisa bílgeymslu sambyggða húsi að götu.
- Nýtingarhlutfall lóðar er óbreytt.

Fyrir utan breytingar þessar gildir áfram greinargerð deiliskipulags sem öðlaðist gildi 11.05.2021, m.s.br.



HLUTI AÐALSKIPULAGS AKUREYRAR 2018-2030

SKÝRINGAR

- DEILISKIPULAGSMÖRK
- LÖB / NÚVERANDI LÖB
- LÖB UNDIR ATVINNUSTARFSEMI
- LEIKSVÆÐI EDA MATJURTAGARÐAR
- BYGGINGARREITUR
- MÆNIR OG ÞAKHALLI
- GÖTUR
- VISTGÖTUR / BÍLASTÆÐI EDA GRÓÐUR
- UPPHÆKKUN, BÍLASTÆÐI EDA MÖÐRU YFIRBORDI
- HRADAHINDRIN
- HELLULAGT
- GANGSTÉTTAR
- SAMGÖNGU- OG STRANDSTÍGUR
- SALLASTÍGUR
- BÍLASTÆÐI Á LÖB
- INNKEYRSLA Í BÍLAKJALLARA
- KVÖÐ UM AÐGENGI ÖKUTÆKJA EDA GANGANDI
- KVÖÐ UM LAGNIR
- SVÆÐI FYRIR DJÚPGÁMA
- SNJÓSÖFNUNARSVÆÐI
- TRÉ
- 14 HÚSNÚMER
- NÚVERANDI BYGGINGAR / FRIBUÐ HÚS
- BYGGINGAR SEM MÁ RIFA / HÚS SEM ERU RIFIN
- HLJÓBVOÐN
- HELGUNARSVÆÐI STOFNVEGA
- LÖÐARMÖRK FALLA ÚR GILDI
- F2/3h+bk L=1.717 m² nh=0,8 / 0,4
- Húsgæði / Fjöldi hæða-þakjalara Stærð lóða Nýtingarhlutfall / Nýtingarhlutfall þakjalara

DEILISKIPULAGSBREYTING ÞESSI SEM FENGIÐ HEFUR MÁLSMEÐFERÐ

SKV. 2. MGR. 43 GR. SKIPULAGSLAGA NR. 123/2010

VAR SAMÞYKKT Í SKIPULAGSRÁÐI ÞANN 10/5 2023

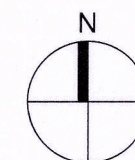

BÆJARSTJÓRI AKUREYRAR

SAMÞYKKT DEILISKIPULAGSBREYTINGARINNAR VAR AUGLÝST Í

B-DEILD STJÓRNARTÍÐINDA ÞANN 31/7 2023

0 10 20 30 40 50 60 70 80 90

Mkv. 1:1000



AKUREYRARBÆR - HOLTÁHVERFI NORÐUR
DEILISKIPULAGSBREYTING
HULDUHOLT 14-16

KVARDI-A3: 1:1000	TEIKN NR: 001
DAGS: 07.06.2022	HANNAÐ: í
FLOKKUR: 8000	TEIKNAD: í
SRÁ	VERKNR:

 **LANDSLAG** TTF
LANDSLAGSARKITEKTAR FÍLA
SKOLAVORUSTIG 11 · 101 REYKJAVÍK · Sími: 535 5300
KAUFANGI VIMYRARVEG · 600 AKUREYRI · Sími: 460 4440
WWW.LANDSLAG.IS