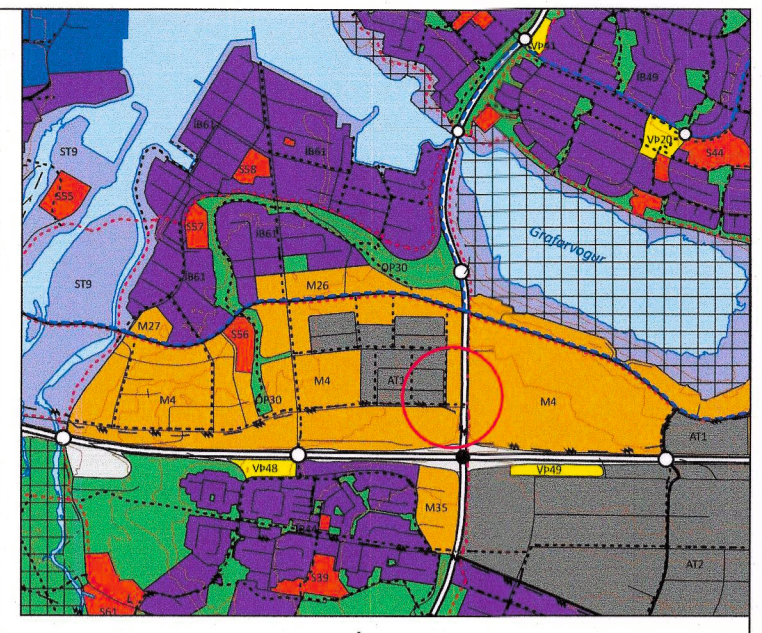
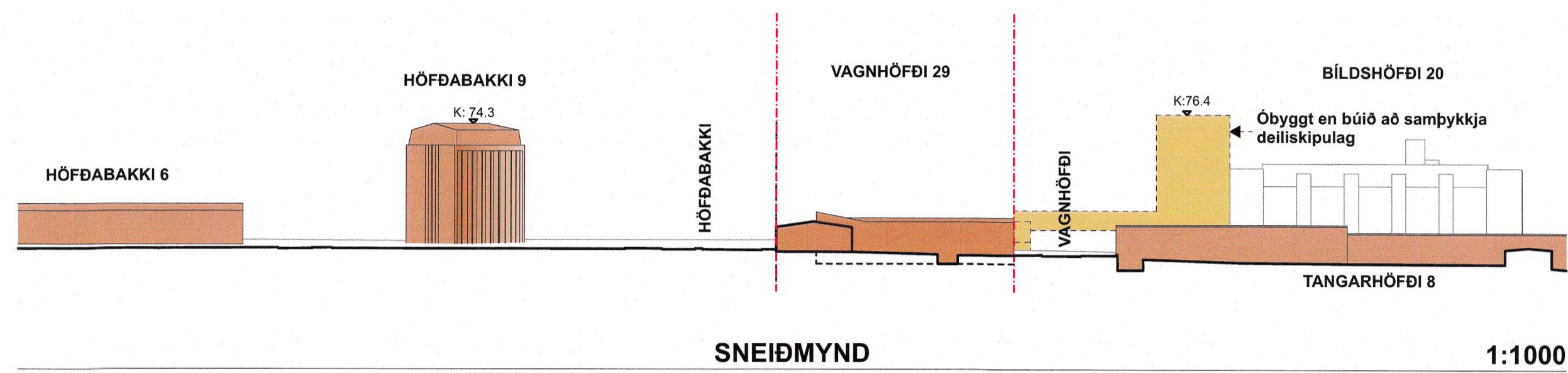


VAGNHÖFÐI 29 - STAÐGREINIR 4063204
TILLAGA AÐ BREYTINGU Á DEILISKIPULAGI

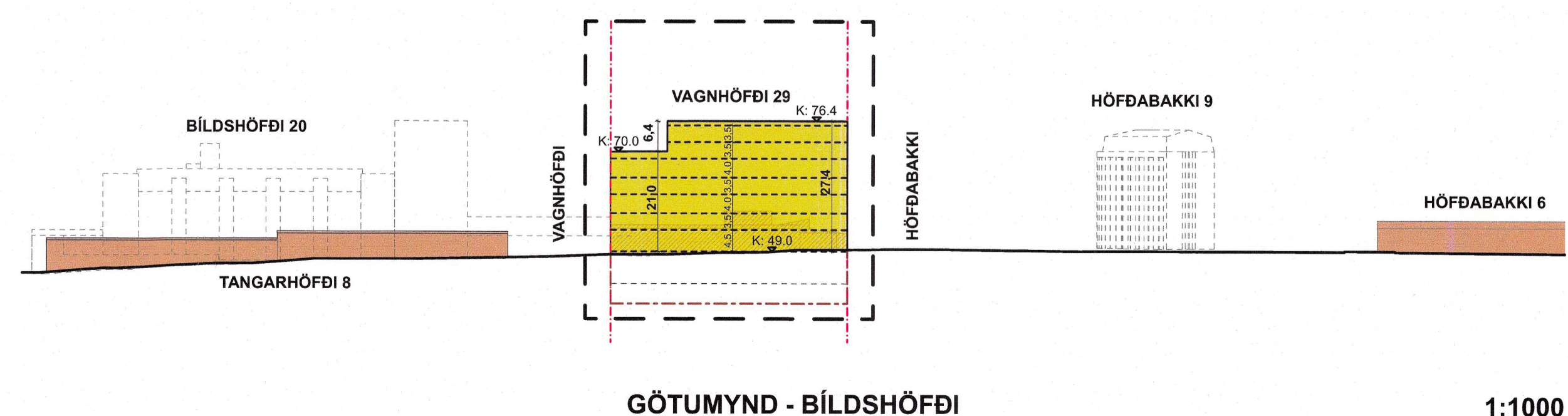
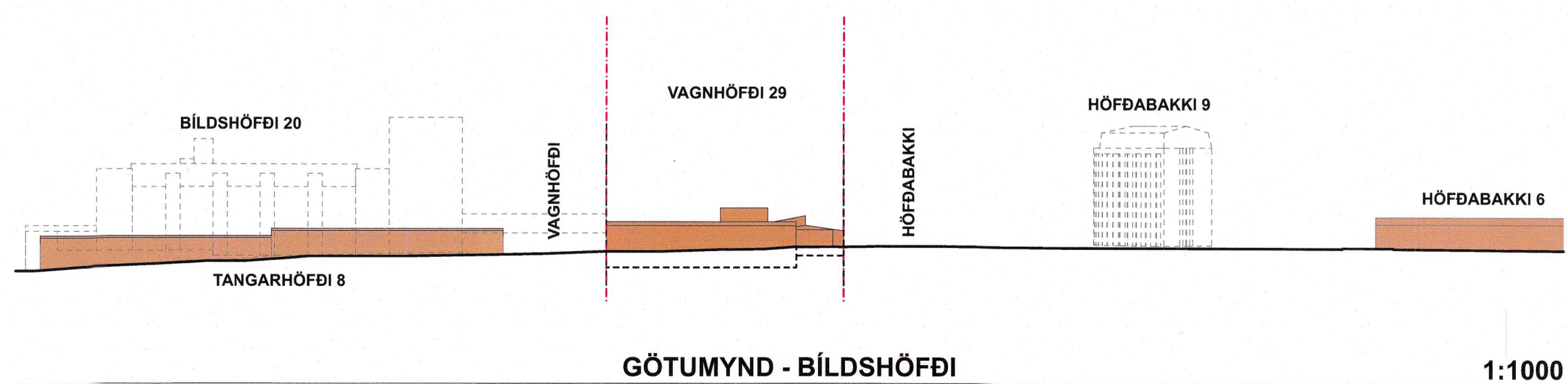
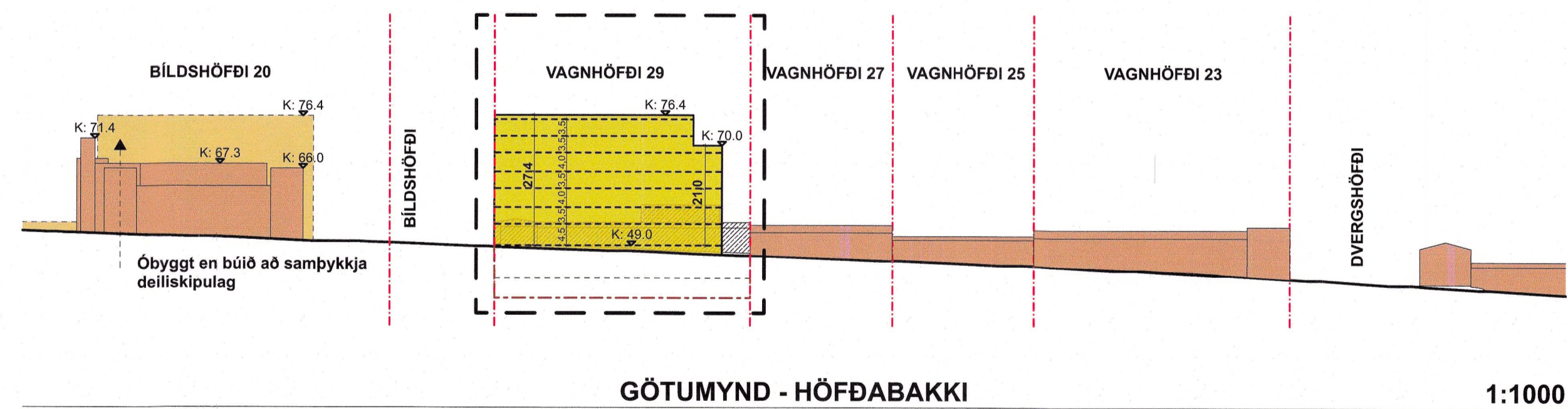
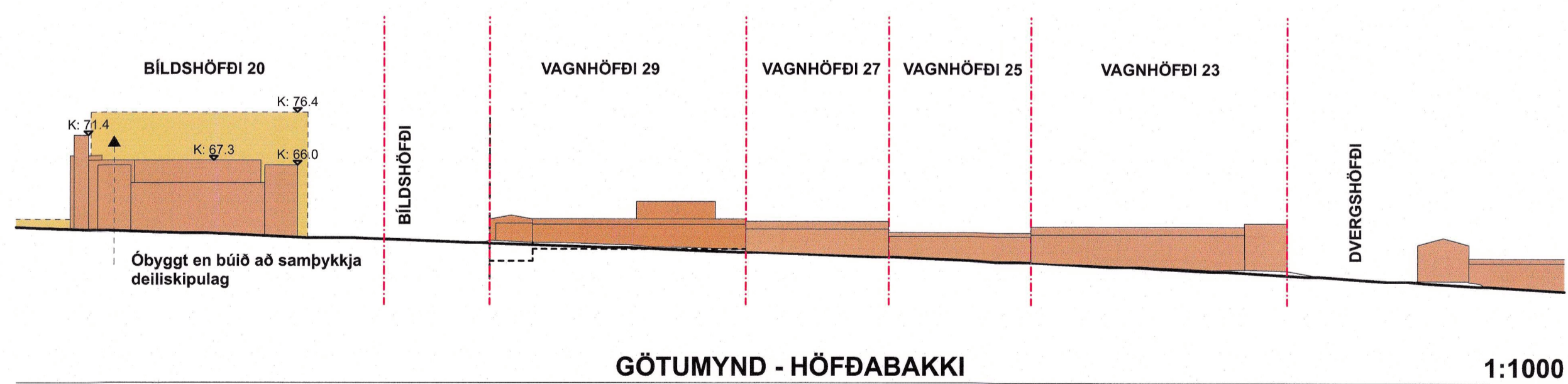
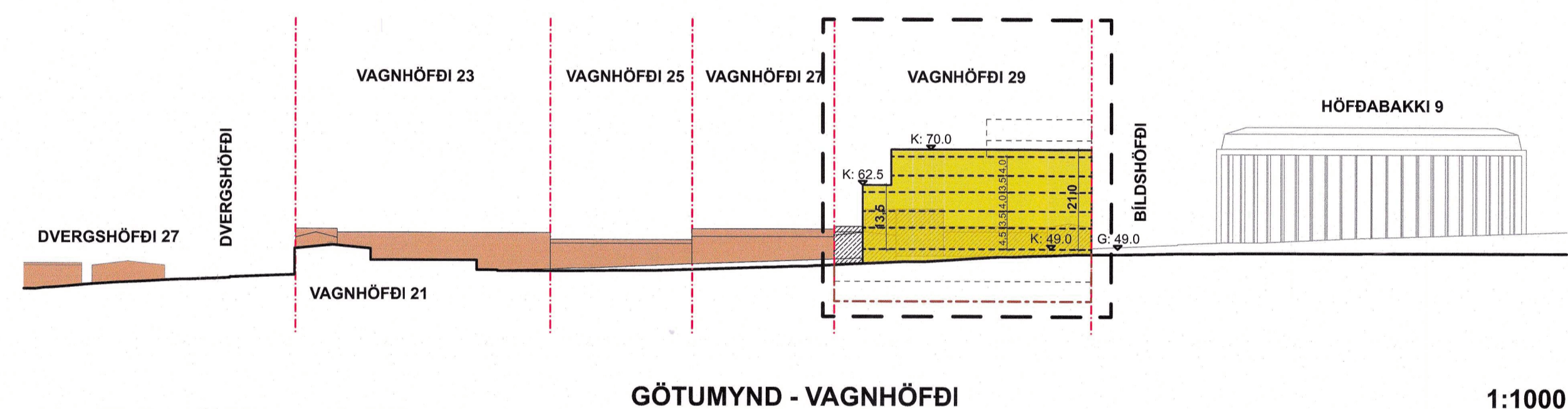
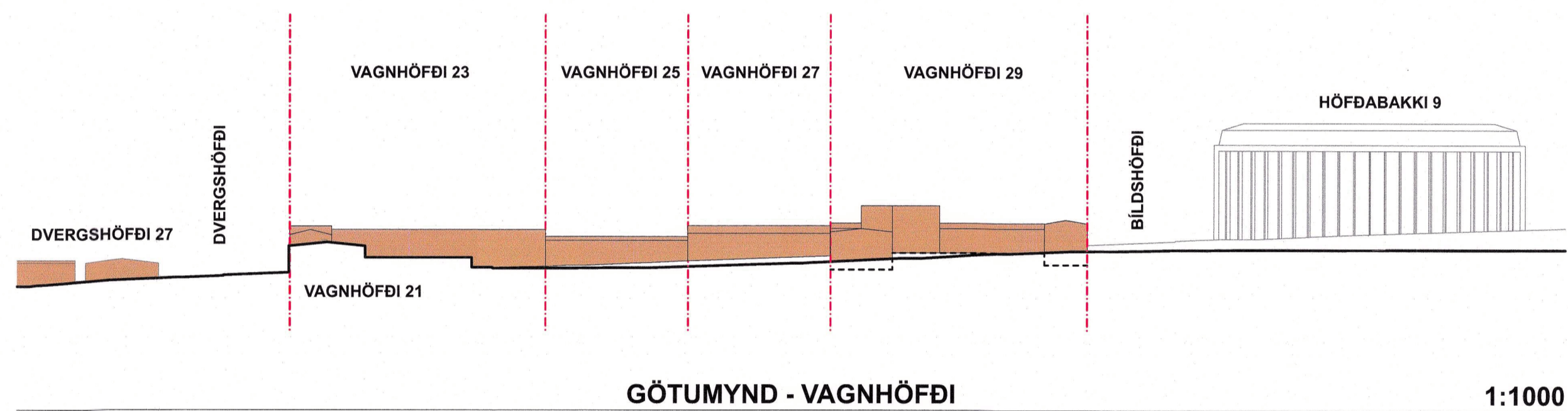
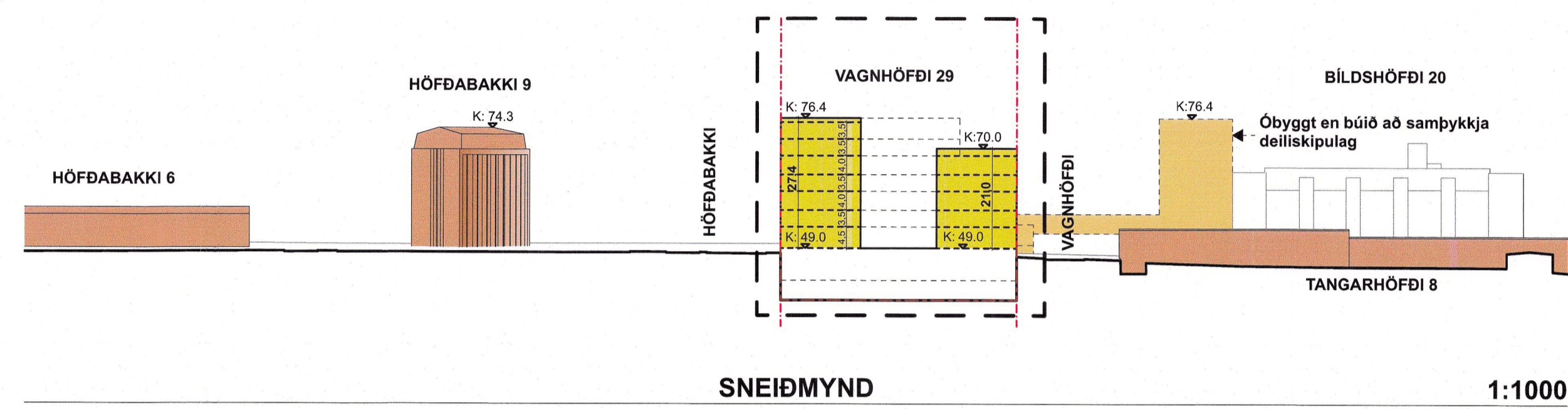


HLUTI AÐALSKIPULAGS REYKJAVÍKUR 2040

GILDANDI DEILISKIPULAG



TILLAGA AÐ BREYTTU DEILISKIPULAGI




- SKÝRINGAR Á TÁKNUM
- Mörk deiliskipulagsbreytingar
 - Núverandi lóðarmörk
 - Ný lóðarmörk
 - Núverandi byggingar
 - Nýr byggingarreitir
 - Byggingarreitir bilgeymslu / kjallara
 - Pakgarður
 - Byggingarreitir í bakgrunni
 - Byggingar til niðurrifs
 - Eftir að byggja en búið að samþykka deiliskipulag
 - 29 Húsnúmer
 - 7H Fjöldi hæða ofanjarðar
 - 2K Fjöldi hæða neðjarðar: bilgeymsla / kjallari
 - K: 00.0 Hæðakótar, leiðbeinandi
 - ▲ Aðalinnangangur, leiðbeinandi
 - ⊙ Biðstöðvar Strætó
 - ≡ ➔ Inn- og útakstur í bilgeymslu / kjallara
 - ⬆️ Kvöð um aðkeyrslu í gildandi deiliskipulagi
 - H: 00,0 Hæðakótar í gildandi deiliskipulagi

Deiliskipulagsbreyting þessi, sem fengið hefur málsmeðferð í samræmi við ákvæði 1. mgr. 43. gr. Skipulagslaga 123/2010 var samþykkt í menningu- og skipulagsráði þann 28.06.2023

og í borgaráði þann 29.06.2023

Tillagan var auglýst frá frá 25.04.2023 með athugasemdarfrésti til 9.06.2023

Auglýsing um gildistöku breytingarinnar var birt í B-deild Stjórnartíðinda þann 20



Breyting á deiliskipulagi - Vagnhöfði 29 - St.gr. 4063204 - Ártúshöfði - lónaðarsvæði

Deiliskipulagsbreyting
Skilmálateikning: Sneyðmynd - Götumyndir
Mkv:1:1000
Útgáfa dags: 05.09.2022
Blaðastærð: A1
Teikning: D-02
Fjöldi teikninga: 2/6